



**SPLITSKO-DALMATINSKA ŽUPANIJA**



**GRAD TRILJ**

**IZMJENE I DOPUNE  
PROSTORNOG PLANA UREĐENJA  
GRADA TRILJA**

**PRIJEDLOG PLANA ZA JAVNU RASPRAVU**

**ARHEO** d.o.o.  
projektiranje i prostorno planiranje

Zagreb, travanj 2020.

## Sadržaj

Izvod iz sudskog registra  
Rješenje Ministarstva graditeljstva i prostornog uređenja, za upis u sudski registar  
Popis planera na izradi plana  
Imenovanje odgovornog voditelja izrade Plana  
Rješenja o ovlaštenju odgovornog voditelja izrade Plana

### I. ODREDBE ZA PROVOĐENJE PROSTORNOG PLANA

II.	<b>GRAFIČKI DIO</b>	mjerilo
1.	<b>KORIŠTENJE I NAMJENA POVRŠINA</b>	<b>1:25000</b>
2.	<b>INFRASTRUKTURNI SUSTAVI</b>	
2.1.	Prometni sustav	1:25000
2.2.	Pošta i elektroničke komunikacije	1:25000
2.3.	Energetski sustav	1:25000
2.4.	Vodoopskrbni sustav	1:25000
3.	<b>UVJETI ZA KORIŠTENJE, UREĐENJE I ZAŠTITU PROSTORA</b>	
3.1.	Uvjeti za korištenje	1:25000
3.2.	Područja posebnih ograničenja u prostoru	1:25000
3.3.	Područja posebnih mjera zaštite	1:25000
3.4.	Zaštita od elementarnih nepogoda i ratnih opasnosti	1:25000
4.	<b>GRAĐEVINSKA PODRUČJA NASELJA</b>	
4.1.	Građevinska područja naselja – Trilj, Košute, Gardun, Vojnić	1:5000
4.2.	Građevinska područja naselja – Vojnić, Gardun	1:5000
4.3.	Građevinska područja naselja – Vojnić	1:5000
4.4.	Građevinska područja naselja – Vedrine, Jabuka, Čaporice, Trilj	1:5000
4.5.	Građevinska područja naselja – Čaporice, Vedrine	1:5000
4.6.	Građevinska područja naselja – Jabuka, Grab, Vrabač	1:5000
4.7.	Građevinska područja naselja – Podi	1:5000
4.8.	Građevinska područja naselja – Velić	1:5000
4.9.	Građevinska područja naselja – Krivodol	1:5000
4.10.	Građevinska područja naselja – Voštane, Ljut	1:5000
4.11.	Građevinska područja naselja – Voštane, Rože	1:5000
4.12.	Građevinska područja naselja – Bisko	1:5000
4.13.	Građevinska područja naselja – Ugljane, Čaporice	1:5000



4.14.	Građevinska područja naselja – Ugljane, Nova Sela	1:5000
4.15.	Građevinska područja naselja – Čačvina	1:5000
4.16.	Građevinska područja naselja – Vrpolje	1:5000
4.17.	Građevinska područja naselja – Budimiri, Vinine	1:5000
4.18.	Građevinska područja naselja – Budimiri	1:5000
4.19.	Građevinska područja naselja – Strizrep	1:5000
4.20.	Građevinska područja naselja – Strizrep	1:5000
4.21.	Građevinska područja naselja – Tijarica	1:5000
4.22.	Građevinska područja naselja – Tijarica	1:5000
4.23.	Građevinska područja naselja – Kamensko	1:5000

### **III. OBRAZLOŽENJE**

#### **IV. PRILOZI**

##### **IV.1. POPIS DOKUMENATA I PROPISA**

##### **IV.2. ZAHTJEVI (čl. 90. Zakona o prostornom uređenju – NN 153/13, 65/17 i 114/18)**

##### **IV. 3. Prethodna ocjena prihvatljivosti Izmjena i dopuna Prostornog plana uređenja Grada Trilja na ekološku mrežu**



## REPUBLIKA HRVATSKA

MINISTARSTVO GRADITELJSTVA  
I PROSTORNOGA UREĐENJA

10000 Zagreb, Ulica Republike Austrije 20  
Tel: 01/ 3782 444 Fax: 01/ 3772 822

### Uprava za prostorno uređenje, pravne poslove i programe Europske unije

Klasa: UP/I-350-02/17-07/36

Urbroj: 531-05-17-4

Zagreb, 21. srpnja 2017.

Ministarstvo graditeljstva i prostornoga uređenja, povodom zahtjeva tvrtke ARHEO d.o.o. iz Zagreba, Vinogradi, I odvojak 6, zastupane po direktoru Branimiru Fojsu, dipl.ing.arh., za izdavanje suglasnosti za obavljanje stručnih poslova prostornog uređenja, na temelju članka 9. Zakona o poslovima i djelatnostima prostornog uređenja i gradnje („Narodne novine“, br. 78/15.), donosi

### RJEŠENJE

I. ARHEO d.o.o. iz Zagreba, Vinogradi, I odvojak 6, daje se suglasnost za obavljanje stručnih poslova izrade nacрта prijedloga svih prostornih planova i nacрта izvješća o stanju u prostoru svih razina te obavljanje poslova u vezi s pripremom i donošenjem svih prostornih planova i izvješća o stanju u prostoru svih razina iz članka 2. stavka 1. točke 1. Pravilnika o izdavanju suglasnosti za obavljanje stručnih poslova prostornog uređenja („Narodne novine“ br. 136/15.).

II. Pravna osoba iz točke I. izreke ovog rješenja dužna je jednom godišnje u mjesecu u kojem je izdana suglasnost dostaviti Ministarstvu dokumentaciju kojom se dokazuje da nisu prestali postojati uvjeti za obavljanje stručnih poslova prostornog uređenja.

III. Suglasnost iz točke I. izreke ovoga rješenja ukinuti će se rješenjem ako pravna osoba prestane ispunjavati uvjete propisane za izdavanje suglasnosti, uvjete koji moraju biti ispunjeni prilikom izrade prostornih planova ili ako stručne poslove prostornog uređenja obavlja protivno Zakonu o poslovima i djelatnostima prostornog uređenja i gradnje, propisima donesenim na temelju tog Zakona ili protivno propisima kojima se uređuje područje prostornog uređenja.

### Obrazloženje

ARHEO d.o.o. iz Zagreba, Vinogradi, I odvojak 6, podnio je ovom Ministarstvu zahtjev za izdavanje suglasnosti za obavljanje svih stručnih poslova prostornog uređenja.

Podnositelj zahtjeva je uz zahtjev priložio sve dokaze propisane odredbom članka 4. Pravilnika o izdavanju suglasnosti za obavljanje stručnih poslova prostornog uređenja:

1. fotokopiju rješenja o upisu u sudski registar kao dokaz da je ARHEO d.o.o. iz Zagreba, registriran za obavljanje stručnih poslova prostornog uređenja te

2. dokaze da ima zaposlene ovlaštene arhitekture urbaniste :
- Aron Varga, dipl.ing.arh., ovlaštenu arhitekt urbanist, br.ovl. A-U 193
- 1 Mario Pezelj, mag.ing.arch., ovlaštenu arhitekt urbanist, br.ovl. A-U 43,
- Za svakog od navedenih ovlaštenih arhitekata urbanista priloženo je :
- a) rješenje o upisu u lmenik ovlaštenih arhitekata urbanista i
- b) izvornik potvrde o podacima evidentiranim u matičnoj evidenciji Hrvatskog zavoda za mirovinsko osiguranje ne starije od 30 dana.

Uvidom u navedenu dokumentaciju utvrđeno je da podnositelj zahtjeva ispunjava sve uvjete za izdavanje zatražene suglasnosti.

Slijedom izloženog, a sukladno odredbi članka 96. stavak 1. Zakona o općem upravnom postupku („Narodne novine“, br. 47/09.), riješeno je kao u točki I. izreke ovog rješenja.

Sukladno odredbi članka 10. stavak 2. Zakona o poslovima i djelatnostima prostornog uređenja i gradnje, riješeno je kao u točki II. izreke ovoga rješenja.

Sukladno odredbi članka 10. stavak 1. istog Zakona, riješeno je kao u točki III. izreke ovog rješenja.

Upravna pristojba u državnim biljezima u iznosu od 35,00 kn po Tar.br. 1. i 2. Tarife upravnih pristojbi Uredbe o tarifi upravnih pristojbi („Narodne novine“, broj 8/17) nalijepljena je na zahtjevu i poništena.

#### UPUTA O PRAVNOM LIJEKU:

Ovo je rješenje izvršno u upravnom postupku i protiv njega se ne može izjaviti žalba, ali se može pokrenuti upravni spor pred Upravnim sudom u Zagrebu. Upravni spor pokreće se tužbom koja se podnosi u roku od 30 dana od dana dostave ovog rješenja. Tužba se navedenom Upravnom sudu predaje neposredno u pisanom obliku ili usmeno na zapisnik, ili se šalje poštom, odnosno dostavlja elektronički.



Dostaviti:

1. ARHEO d.o.o., 10 000 Zagreb, Vinogradi, I odvojak 6  
n/p Branimir Fojs, direktor
2. Evidencija suglasnosti, ovdje
3. Spis, ovdje



SUBJEKT UPISA

MBS:

080241449

OIB:

02095263263

EUID:

HRSR.080241449

TVRTKA:

2 ARHEO d.o.o. za projektiranje i prostorno planiranje

1 ARHEO d.o.o.

SJEDIŠTE/ADRESA:

1 Zagreb (Grad Zagreb)  
Vinogradi, I odvojak 6

PRAVNI OBLIK:

1 društvo s ograničenom odgovornošću

PREDMET POSLOVANJA:

- 1 \* - Zastupanje stranih tvrtki
- 1 \* - Građenje, projektiranje i nadzor nad građenjem
- 1 \* - Izvođenje investicijskih radova u inozemstvu
- 2 \* - stručni poslovi prostornog planiranja
- 2 \* - kupnja i prodaja robe
- 2 \* - obavljanje trgovačkog posredovanja na domaćem i inozemnom tržištu
- 2 \* - poslovanje nekretninama
- 2 \* - izdavačka djelatnost
- 2 \* - tiskanje časopisa i drugih periodičnih publikacija, knjiga i brošura, karata i atlasa, plakata, reklamnih kataloga, prospekata i drugih tiskanih oglasa, djelovodnika, albuma, dnevnika, kalendara, poslovnih obrazaca, papirne robe za osobne potrebe i
- 2 \* - drugih tiskanih stvari

OSNIVAČI/ČLANOVI DRUŠTVA:

- 3 Aron Varga, OIB: 02578377356  
Zagreb, Oroslavska 21  
- član društva
- 3 Branimir Fojs, OIB: 83215453610  
Zagreb, Vinogradi Odvojak 6  
- član društva
- 3 Robert Jakovina, OIB: 73857502192  
Šenkovec, Ivana Vrapca 17





SUBJEKT UPISA

OSNIVAČI/ČLANOVI DRUŠTVA:

- 3 - član društva
- 3 Mario Pezelj, OIB: 41447075998  
Zagreb, Kruge 5
- 3 - član društva

OSOBE OVLAŠTENE ZA ZASTUPANJE:

- 2 Branimir Fojs, OIB: 83215453610  
Zagreb, Vinogradi odvojak 6
- 2 - direktor
- 2 - zastupa društvo zajedno s još jednim članom uprave
- 2 Aron Varga, OIB: 02578377356  
Zagreb, Oroslavska 21
- 2 - direktor
- 2 - zastupa društvo zajedno s još jednim članom uprave
- 5 ROBERT JAKOVINA, OIB: 73857502192  
Šenkovec, IVANA VRAPCA 17
- 2 - direktor
- 2 - zastupa društvo zajedno s još jednim članom uprave
- 4 MARIO PEZELJ, OIB: 41447075998  
Zagreb, KRUGE 5
- 2 - direktor
- 2 - zastupa društvo zajedno s još jednim članom uprave

TEMELJNI KAPITAL:

- 2 20.000,00 kuna

PRAVNI ODNOSI:

Osnivački akt:

- 1 Odluka o osnivanju društva od 29.travnja 1993. godine usklađena je sa ZTD-om dana 19.prosinca 1995. godine i sastavljena u novom obliku kao Izjava o usklađenju.
- 2 Izjava od 19.12.1995. godine izmijenjena u preambuli i u cijelosti te preoblikovana u Društveni ugovor. Društveni ugovor - čistopis od 31.08.2007. godine se prilaže.

Promjene temeljnog kapitala:

- 1 Odlukom o povećanju temeljnog kapitala od 13.12.1995. godine povećan je temeljni kapital sa 699,69 kn za 19.000,31 kn na 19.700,00 kuna.
- 2 Odlukom o povećanju temeljnog kapitala od 01.02.2007. godine, temeljni kapital je povećan s iznosa od 19.700,00 kn za iznos od 300,00 kn na iznos od 20.000,00 kn u novcu.

OSTALI PODACI:

- 1 Subjekt je bio upisan kod Trgovačkog suda u Zagrebu na





SUBJEKT UPISA

OSTALI PODACI:

reg.ul.br. 1-39055.

FINANCIJSKA IZVJEŠĆA:

	Predano	God.	Za razdoblje	Vrsta izvještaja
eu	24.04.19	2018	01.01.18 - 31.12.18	GFI-POD izvještaj

Upise u glavnu knjigu proveli su:

RBU Tt	Datum	Naziv suda
0001 Tt-95/25068-2	14.09.1998	Trgovački sud u Zagrebu
0002 Tt-07/9900-5	03.10.2007	Trgovački sud u Zagrebu
0003 Tt-10/15931-2	22.02.2011	Trgovački sud u Zagrebu
0004 Tt-17/25156-1	14.06.2017	Trgovački sud u Zagrebu
0005 Tt-18/3740-1	25.01.2018	Trgovački sud u Zagrebu
eu /	30.06.2009	elektronički upis
eu /	31.03.2010	elektronički upis
eu /	30.03.2011	elektronički upis
eu /	29.03.2012	elektronički upis
eu /	22.03.2013	elektronički upis
eu /	28.03.2014	elektronički upis
eu /	31.03.2015	elektronički upis
eu /	28.06.2016	elektronički upis
eu /	27.04.2017	elektronički upis
eu /	18.04.2018	elektronički upis
eu /	24.04.2019	elektronički upis

U Zagrebu, 08. siječnja 2020.



**NARUČITELJ:** SPLITSKO-DALMATINSKA ŽUPANIJA  
GRAD TRILJ  
OIB: 91648398574

**PLAN:** IZMJENE I DOPUNE PROSTORNOG  
PLANA UREĐENJA GRADA TRILJA

**POPIS PLANERA-PROJEKTANATA:**

<b>Aron Varga</b> , dipl.ing.arh.	– ovlaštene arhitekt
	– odgovorni voditelj izrade Plana
<b>Mario Pezelj</b> , dipl.ing.arh.	– ovlaštene arhitekt urbanist
<b>Janja Novaković</b> , dipl.ing.arh.	– ovlaštene arhitekt urbanist
<b>Vedran Vuletić</b> , mag.ing.arch.	
<b>Antonijo Baković</b> , dipl.ing.građ.	– ovlaštene inženjer građevinarstva
<b>Josip Horvat</b> , dipl.ing.prom.	– ovlaštene inženjer
<b>Andro Žužul</b> , mag.ing.arch.	
<b>Damir Batarelo</b> , dipl.iur.	
<b>Vera Varga</b> , dipl.biolog	
<b>Vesna Pezelj</b> , dipl.sociolog	
<b>Ivan Sović</b> , ing.el.	

---

Na osnovu članka 82., 83. i 84.. Zakona o prostornom uređenju (NN 153/13, 65/17 i 114/18)

**IMENUJE SE:**

**Mario Pezelj**, dipl.ing.arh.urb., ovlaštenu arhitekt za odgovornog voditelja izrade  
**PROSTORNOG PLANA UREĐENJA GRADA TRILJA.**

Imenovani ima visokostručnu spremu, položen stručni ispit te Rješenje za upis u Imenik ovlaštenih arhitekata urbanista pod rednim brojem A-U 43.

Zagreb, 11.04.2019.

ARHEO d.o.o.  
Aron Varga, dipl.ing.arh.



**ARHEO, d.o.o.**  
ZAGREB – HRVATSKA



REPUBLIKA HRVATSKA

HRVATSKA KOMORA ARHITEKATA

Klasa: UP/I-034-02/16-02/63

Urbroj: 505-04-16-02

Zagreb, 18. veljače 2016.

Hrvatska komora arhitekata odlučujući o upisu MARIJA PEZELJA, mag.ing.arch., iz ZAGREBA, KRUGE 5 u Imenik ovlaštenih arhitekata urbanista, na temelju članka 26. Zakona o komori arhitekata i komorama inženjera u graditeljstvu i prostornom uređenju (Narodne novine broj 78/15), i članka 37. Statuta Hrvatske komore arhitekata (Narodne novine broj 140/15), po službenoj dužnosti donosi

**RJEŠENJE**

1. U Imenik ovlaštenih arhitekata urbanista upisuje se **MARIO PEZELJ**, mag.ing.arch., iz ZAGREBA, KRUGE 5, pod rednim brojem **43**, s danom upisa **11.02.2016.** godine.
2. Upisom u Imenik ovlaštenih arhitekata urbanista, **MARIO PEZELJ**, mag.ing.arch., stječe pravo na uporabu strukovnog naziva "**ovlašteni arhitekt urbanist**" i pravo na obavljanje stručnih poslova temeljem članka 47. Zakona o poslovima i djelatnostima prostornog uređenja i gradnje i članka 48. Statuta Hrvatske komore arhitekata, te pravo na pečat i iskaznicu ovlaštenog arhitekta urbanista.
3. Upisom u Imenik ovlaštenih arhitekata urbanista, **MARIJU PEZELJU**, mag.ing.arch., Komora izdaje pečat i iskaznicu ovlaštenog arhitekta urbanista.
4. Danom pravomoćnosti ovog rješenja prestaje važiti rješenje Klasa: UP/I-350-07/12-01/3845 Urbroj: 505-12-1 od 20.11.2012. godine.
5. Žalba protiv ovog rješenja ne odgađa njegovo izvršenje.

**Obrazloženje**

Hrvatska komora arhitekata po službenoj je dužnosti provela postupak upisa MARIJA PEZELJA, mag.ing.arch., iz ZAGREBA, KRUGE 5 u Imenik ovlaštenih arhitekata urbanista te utvrdila sljedeće:

- da je MARIO PEZELJ, mag.ing.arch. upisan u Imenik ovlaštenih arhitekata – stručni smjer ovlašteni arhitekt urbanist temeljem rješenja Klasa: UP/I-350-07/12-01/3845 Urbroj: 505-12-1 od 20.11.2012. godine.

MARIO PEZELJ, mag.ing.arch., je prema odredbama Zakona o arhitektonskim i inženjerskim poslovima i djelatnostima u prostornom uređenju i gradnji bio upisan u Imenik ovlaštenih arhitekata – stručni smjer ovlašteni arhitekt urbanist i po toj osnovi obavljao poslove ovlaštenog arhitekta urbanista.

Prema odredbama Zakona o komori arhitekata i komorama inženjera u graditeljstvu i prostornom uređenju ustrojen je Imenik ovlaštenih arhitekata urbanista kao zaseban Imenik.

Upisom u Imenik ovlaštenih arhitekata urbanista, ovlašteni arhitekt urbanist stječe pravo na obavljanje stručnih poslova temeljem članka 47. Zakona o poslovima i djelatnostima prostornog uređenja i gradnje i članka 48. Statuta Hrvatske komore arhitekata.

Temeljem ovako utvrđenog činjeničnog stanja ispunjeni su uvjeti propisani u čl. 66. Zakona o komori arhitekata i komorama inženjera u graditeljstvu i prostornom uređenju kojim je Hrvatska komora arhitekata bila dužna ustrojiti Imenik ovlaštenih arhitekata urbanista i sukladno tome provesti upis MARIJA PEZELJA, mag.ing.arch. u navedeni Imenik.

Slijedom ovako utvrđenog činjeničnog stanja predmetu je valjalo udovoljiti, te primjenom odredaba Zakona o komori arhitekata i komorama inženjera u graditeljstvu i prostornom uređenju, Zakona o poslovima i djelatnostima prostornog uređenja i gradnje i Statuta Hrvatske komore arhitekata i gradnje riješiti kao u izreci.

Uputa o pravnom lijeku: Protiv ovog rješenja može se izjaviti žalba Ministarstvu graditeljstva i prostornoga uređenja, u roku od 15 dana od dostave ovog rješenja.

Predsjednica Hrvatske komore arhitekata

Željka Jurković, dipl.ing.arch.

*Željka Jurković*




Dostaviti:

1. MARIO PEZELJ, ZAGREB, KRUGE 5
2. U Zbirku isprava Komore

**GRAD TRILJ**  
**IZMJENE I DOPUNE**  
**PROSTORNOG PLANA UREĐENJA**  
**GRADA TRILJA**

**(prijedlog plana za javnu raspravu)**

Županija:	SPLITSKO-DALMATINSKA		
Grad:	TRILJ		
Naziv prostornog plana:	IZMJENE I DOPUNE PROSTORNOG PLANA UREĐENJA GRADA TRILJA		
Naziv kartografskog prikaza:			
Broj kartografskog prikaza	Mjerilo kartografskog prikaza		
Odluka o izradi plana: Službeni glasnik Grada Trilja 08/18	Odluka o donošenju plana		
Objava javne rasprave:	Javni uvid održan: od: -- do: --		
Pečat tijela odgovornog za provođenje javne rasprave:  M.P.	Odgovorna osoba za provođenje javne rasprave:  ..... Ivan Šušnjara, iur., pročelnik		
Suglasnost na plan			
Pravna osoba koja je izradila plan:	ARHEO d.o.o., Zagreb Tomislavova 11		
Pečat pravne osobe koja je izradila plan:  M.P.	 ..... Direktor : Mario Pezelj, dipl.ing.arch.,ovlašt.arch.urb.		
Stručni tim u izradi plana: Aron Varga, dipl.ing.arch., ovlaštteni arh. Mario Pezelj,dipl.ing.arch.,ovlašt.arch. urbanist Janja Novaković,dipl.ing.arch.,ovlašt.arch. urbanist Vedran Vuletić, mag.ing.arch. Ivica Krnić, mag.ing.aedif.	Josip Horvat, dipl.ing.prometa - ovlaštteni inženjer Andro Žužul, mag.ing.arch. Damir Batarelo, dipl.ing.iur. Vera Varga, dipl.biolog Vešna Pezelj, dipl.sociolog Ivan Sović, ing.el.		
Odgovorni voditelj izrade plana: 	Mario Pezelj, dipl.ing.arch.,ovlašt.arch.urb.		
Pečat Gradskog vijeća:  M.P.	Predsjednica Gradskog vijeća:  ..... Ivana Živaljić, univ.bacc.ing.industr.		
Istovjetnost prostornog plana s izvornikom ovjerava:  .....	Pečat nadležnog tijela:  M.P.		

# I. ODREDBE ZA PROVOĐENJE PROSTORNOG PLANA

ODREDBE ZA PROVOĐENJE

Na temelju članka 109. i 111. Zakona o prostornom uređenju (Narodne novine 153/13, 65/17, 114/18 i 39/19) i članka 32. Statuta Grada Trilja (Službeni glasnik Grada Trilja 03/09, 01/13 i 02/18), Gradsko vijeće Grada Trilja, na --. sjednici održanoj ---.2020. godine, donijelo je:

**ODLUKU**  
**o donošenju**  
**Izmjena i dopuna Prostornog plana uređenja Grada Trilja**

**I. TEMELJNE ODREDBE**

**Članak 1.**

Donose se Izmjene i dopune Prostornog Plana uređenja Grada Trilja (Službeni glasnik Grada Trilja 1/05, 7/08, 2/13 i 06/18) - u daljnjem tekstu: Plan. Plan je izrađen od strane stručnog izrađivača ARHEO d.o.o. za projektiranje i prostorno planiranje iz Zagreba.

**Članak 2.**

Sastavni dio ove Odluke je elaborat pod naslovom Izmjene i dopune Prostornog plana uređenja koji se sastoji od:

**I. Tekstualni dio - Odredbe za provođenje**

**II. Grafički dio izrađen u M 1:25 000 i M 1:5 000**

1. KORIŠTENJE I NAMJENA POVRŠINA	1:25000
2. INFRASTRUKTURNI SUSTAVI	
2.1. PROMET	1:25000
2.2. POŠTA I ELEKTRONIČKE KOMUNIKACIJE	1:25000
2.3. ENERGETSKI SUSTAVI	1:25000
2.4. VODNOGOSPODARSKI SUSTAV	1:25000
3. UVJETI ZA KORIŠTENJE, UREĐENJE I ZAŠTITU PROSTORA	
3.1. UVJETI ZA KORIŠTENJE	1:25000
3.2. PODRUČJA POSEBNIH OGRANIČENJA U PROSTORU	1:25000
3.3. PODRUČJA POSEBNIH MJERA ZAŠTITE	1:25000
4. GRAĐEVINSKA PODRUČJA NASELJA	
4.1. GRAĐEVINSKA PODRUČJA NASELJA -TRILJ, KOŠUTE, GARDUN, VOJNIĆ	1:5000
4.2. GRAĐEVINSKA PODRUČJA NASELJA - VOJNIĆ, GARDUN	1:5000
4.3. GRAĐEVINSKA PODRUČJA NASELJA -VOJNIĆ	1:5000
4.4. GRAĐEVINSKA PODRUČJA NASELJA - VEDRINE, JABUKA, ČAPORICE, TRILJ	1:5000

ODREDBE ZA PROVOĐENJE		
4.5.	GRAĐEVINSKA PODRUČJA NASELJA - ČAPORICE, VEDRINE	1:5000
4.6.	GRAĐEVINSKA PODRUČJA NASELJA - JABUKA, GRAB, VRABAČ	1:5000
4.7.	GRAĐEVINSKA PODRUČJA NASELJA - PODI	1:5000
4.8.	GRAĐEVINSKA PODRUČJA NASELJA - VELIĆ	1:5000
4.9.	GRAĐEVINSKA PODRUČJA NASELJA - KRIVODOL	1:5000
4.10.	GRAĐEVINSKA PODRUČJA NASELJA - VOŠTANE, LJUT	1:5000
4.11.	GRAĐEVINSKA PODRUČJA NASELJA - VOŠTANE, ROŽE	1:5000
4.12.	GRAĐEVINSKA PODRUČJA NASELJA - BSKO	1:5000
4.13.	GRAĐEVINSKA PODRUČJA NASELJA - UGLJANE, ČAPORICE	1:5000
4.14.	GRAĐEVINSKA PODRUČJA NASELJA - UGLJANE, NOVA SELA	1:5000
4.15.	GRAĐEVINSKA PODRUČJA NASELJA - ČAČVINA	1:5000
4.16.	GRAĐEVINSKA PODRUČJA NASELJA - VRPOLJE	1:5000
4.17.	GRAĐEVINSKA PODRUČJA NASELJA - BUDIMIR, VININE	1:5000
4.18.	GRAĐEVINSKA PODRUČJA NASELJA - BUDIMIR	1:5000
4.19.	GRAĐEVINSKA PODRUČJA NASELJA - STRIZREP	1:5000
4.20.	GRAĐEVINSKA PODRUČJA NASELJA - STRIZREP	1:5000
4.21.	GRAĐEVINSKA PODRUČJA NASELJA - TIJARICA	1:5000
4.22.	GRAĐEVINSKA PODRUČJA NASELJA - TIJARICA	1:5000
4.23.	GRAĐEVINSKA PODRUČJA NASELJA - KAMENSKO	1:5000

### III. Obvezni prilozi

- Obrazloženje prostornog Plana
- Popis dokumenata i propisa
- Zahtjevi iz članka 90. Zakona o prostornom uređenju (Narodne novine 153/13 , 65/17, 114/18, 39/19, 98/19)
- Mišljenja iz članka 101. Zakona o prostornom uređenju (Narodne novine 153/13 , 65/17, 114/18, 39/19, 98/19)
- Izvješće s javne rasprave
- Sažetak za javnost
- Evidencija postupka izrade i donošenja Prostornog Plana

### Članak 3.

Izmjene i dopune Prostornog Plana uređenja Grada Trilja izrađene su prema Odluci o izradi Izmjena i dopuna Prostornog Plana uređenja Grada Trilja (Službeni glasnik Grada Trilja 08/18). Uvid u iste moguć je u prostorijama Grada Trilja.

ODREDBE ZA PROVOĐENJE

**II. ODREDBE ZA PROVOĐENJE**

**Članak 4.**

U članku 8. stavak 1. riječi "mješovita namjena: M1 - pretežito stambena" se brišu.

U članku 8. stavak 1. iza riječi "ugostiteljsko turistička T" , dodaju se riječi "T3 - kamp"

**Članak 5.**

U članku 12. stavak 1. alineja c) red 4 dodaje se nova točka koja glasi: „Ugljane”.

**Članak 6.**

U članku 18. stavak 3. iza riječi „dogradnje” dodaju se riječi „i nadogradnje”.

**Članak 7.**

U članku 54. stavak 3. 1. red tablice se briše:

**Članak 8.**

U članku 60. stavku 2. broj „6,0” mijenja se brojem „7,5”.

**Članak 9.**

U članku 65. stavak 3. podstavak 1. mijenja se i glasi:

„- ako se građevna čestica na kojoj će se graditi građevina nalazi uz već izgrađenu cestu ili drugu prometnu površinu čiji je kolnik najmanje širine 5 m ili je za prometnu površinu prethodno izdana lokacijska dozvola, iznimno ako se radi o rekonstrukciji ili prenamjeni postojeće građevine društvene namjene, tada širina kolnika može biti i manje širine, ali ne manja od 3 m”

**Članak 10.**

Iza naslova "Obnovljivi izvori energije" dodaje se članak 98.a koji glasi:

Površine za smještaj građevina za proizvodnju energije iz obnovljivih izvora prikazane su na kartografskom prikazu 1. Korištenje i namjena površina.

**Članak 11.**

U članku 114. na kraju stavka 1. dodaju se alineje koje glase:

- „strogo provoditi mjere zaštite podzemnih i površinskih voda od onečišćenja u okolini zaštićenog područja Značajni krajobraz „Grab” i speleoloških objekata
- na udaljenosti od 500 m i manje od speleoloških objekata, nova građevinska područja spojiti na kanalizacijski sustav ili opremiti UPOV-om
- očuvati i revitalizirati preostale prirodne obale i prirodna hidromorfološka obilježja rijeke Cetine i drugih vodotoka te ne provoditi dodatna utvrđivanja obale
- na područjima uz rijeku planirati sadržaje, način gradnje i smještaj uz uvažavanje postojećih hidromorfoloških i erozijskih procesa kao i poplavnog režima kako bi se izbjegla potreba za dodatnim građevinskim mjerama zaštite od štetnog djelovanja voda
- onemogućiti odlaganje otpada u speleološke objekte”

**Članak 12.**

Članak 142. se mijenja i glasi:

Unutar obuhvata Plana planirana je izrada slijedećih Urbanističkih planova uređenja:

**IZMJENE I DOPUNE PROSTORNOG PLANA UREĐENJA GRADA TRILJA**

**ODREDBE ZA PROVOĐENJE**

**BISKO**

BISKO	Bisko-sjever	UPU 1.1.	Mješovita	11,21
BISKO	Gospodarska zona Bisko-jug	UPU 1.2.	Zanatsko-komunalno-servisna namjena	21,82

**ČAPORICE**

ČAPORICE	Pavela	UPU 2.1.	Neizgrađeni dio građevinskog područja naselja mješovite namjene	8,6
ČAPORICE	Gospodarska zona Čaporice-zapad	NA SNAZI	Proizvodno-poslovna namjena	20,25
ČAPORICE	Gospodarska zona Čaporice-istok	NA SNAZI	Proizvodno-poslovna namjena	28,43
ČAPORICE UGLJANE	Gospodarska poslovna zona Runjik	UPU 2.2.	Poslovna – uslužna namjena (rehabilitacijski centar)	27,1

**JABUKA**

JABUKA, GRAB	Rekreacijska zona Gaz	UPU 3.1.	Rekreacijska namjena	6,02
-----------------	-----------------------	----------	----------------------	------

**KAMENSKO**

KAMENSKO	Kamensko - istok	UPU 4.1.	Izgrađeni i neizgrađeni dio građevinskog područja naselja mješovite namjene	13,81
KAMENSKO	Poslovna zona Kamensko-zapad	UPU 4.2.	Trgovačko-komunalno-servisna namjena	7,02
KAMENSKO	Poslovna zona Kamensko-istok	UPU 4.3.	Trgovačko-komunalno-servisna namjena	16,25

**KOŠUTE**

KOŠUTE	Balek	UPU 5.1.	Neizgrađeni dio građevinskog područja naselja mješovite namjene	10,63
KOŠUTE	Delonga	UPU 5.2.	Neizgrađeni dio građevinskog područja naselja mješovite namjene	6,24
KOŠUTE	Gospodarska zona Košute-Polje	UPU 5.4	Zanatsko-trgovačka namjena	5,77
KOŠUTE	Ex Farma Mesopromet	UPU 5.5.	Urbana preobrazba postojećih napuštenih farmi u zonu mješovite namjene sa naglaskom na turizam i ugostiteljstvo	4

**NOVA SELA**

NOVA SELA	Centar	UPU 6.1.	Neizgrađeni dio građevinskog područja naselja mješovite namjene	3,48
-----------	--------	----------	---	------

**TIJARICA**

TIJARICA	Gospodarska zona Vukini Doci	UPU 7.1.	Zanatsko-komunalno-servisna namjena	6,63
TIJARICA	Gospodarska zona	UPU 7.2.	Zanatsko-komunalno-servisna	3,80



**IZMJENE I DOPUNE PROSTORNOG PLANA UREĐENJA GRADA TRILJA**

**ODREDBE ZA PROVOĐENJE**

	Sveti Duh		namjena	
TIJARICA	Gospodarska zona Ripnjak	UPU 7.3.	Farme	4,00
TIJARICA	Gospodarska zona Gornji Doci	UPU 7.4.	Farme	4,00

**TRILJ**

TRILJ VEDRINE	Središnje naselje Trilj - Vedrine	UPU 9.5.	Izgrađeni i neizgrađeni dio građevinskog područja središnjeg naselja Trilj – Vedrine	166,92
TRILJ	Urbana preobrazba – M2, D, K3, I1, I2	UPU 5.3	UPU "Cetinka"	9

**UGLJANE**

UGLJANE	Centar	UPU 8.1.	Izgrađeni i neizgrađeni dio građevinskog područja naselja mješovite namjene	19,16
UGLJANE	Gospodarska zona Ugljane	UPU 8.2.	Proizvodno-poslovna namjena	22,57

**VEDRINE**

VEDRINE	Gubavica	UPU 9.1.	Izgrađeni i neizgrađeni dio građevinskog područja naselja mješovite namjene	6,90
VEDRINE	Gubavica 2	UPU 9.6.	Neizgrađeni dio građevinskog područja naselja mješovite namjene	6,55
VEDRINE	Vedrine	UPU 9.3.	Neizgrađeni dio građevinskog područja naselja mješovite namjene	24,96

**STRMEN DOLAC**

STRMEN DOLAC	Strmen Dolac	UPU 9.2.	Izgrađeni i neizgrađeni dio građevinskog područja naselja mješovite namjene	12,22
STRMEN DOLAC	Turističko naselje Strmen Dolac	UPU 9.4.	Turističko naselje	8,29

**VOJNIĆ**

VOJNIĆ	Jerkovići	UPU 10.1.	Neizgrađeni dio građevinskog područja naselja mješovite namjene	7,56
VOJNIĆ GARDUN	Gospodarska zona Vojnić-Gradun	UPU 10.2.	Industrijsko-zanatska, komunalno-servisna namjena	14,31

**VOŠTANE**

VOŠTANE	Ugostitelj.-turist. zona Put Žlabine u funkciji športa, rekreacije i lova	UPU 11.1.	Ugostiteljsko-turistička namjena	35,02
VOŠTANE	Turističko naselje Gornje Voštane u funkciji športa, rekreacije i lova	UPU 11.2.	Turističko naselje	19,26

**VRABAČ**

VRABAČ	Polje	UPU 12.1.	Izgrađeni i neizgrađeni dio građ.	17,32
--------	-------	-----------	-----------------------------------	-------

**ODREDBE ZA PROVOĐENJE**

			područja naselja mješovite namjene	
VRABAČ	Vrdoljak	UPU 12.2.	Neizgrađeni dio građevinskog područja naselja mješovite namjene	4,64

**GARDUN**

GARDUN	Gardun	UPU 13.1.	Neizgrađeni dio građevinskog područja naselja mješovite namjene	1,3
GARDUN	Gardun	UPU 13.2.	Neizgrađeni dio građevinskog područja naselja mješovite namjene	5,2
GARDUN	Gardun	UPU 13.3	Groblja Gardun	0,26

**GRAB**

GRAB	Groblje Glavica	UPU 14.1.	Groblje Grab	2,24
GRAB	Draga	UPU 14.2.	Neizgrađeni dio građevinskog područja naselja mješovite namjene	4,42

**Članak 13.**

**U članku 143. na kraju stavka 14. dodaje se tekst koji glasi:**

„Planirani su sadržaji javne i društvene namjene, poslovne namjene, stambene namjene, proizvodne namjene, javne zelene površine, sportsko-rekreacijske namjene, pješačke površine, parkiralište i drugi prateći sadržaji. Detaljno razgraničenje pojedinih namjena unutar obuhvata odredit će se prilikom izrade Urbanističkog plana uređenja.”

**III. ZAVRŠNE ODREDBE**

**Članak 14.**

Ova Odluka stupa na snagu prvog dana od dana objave u Službenom glasniku Grada Trilja.

**Članak 15.**

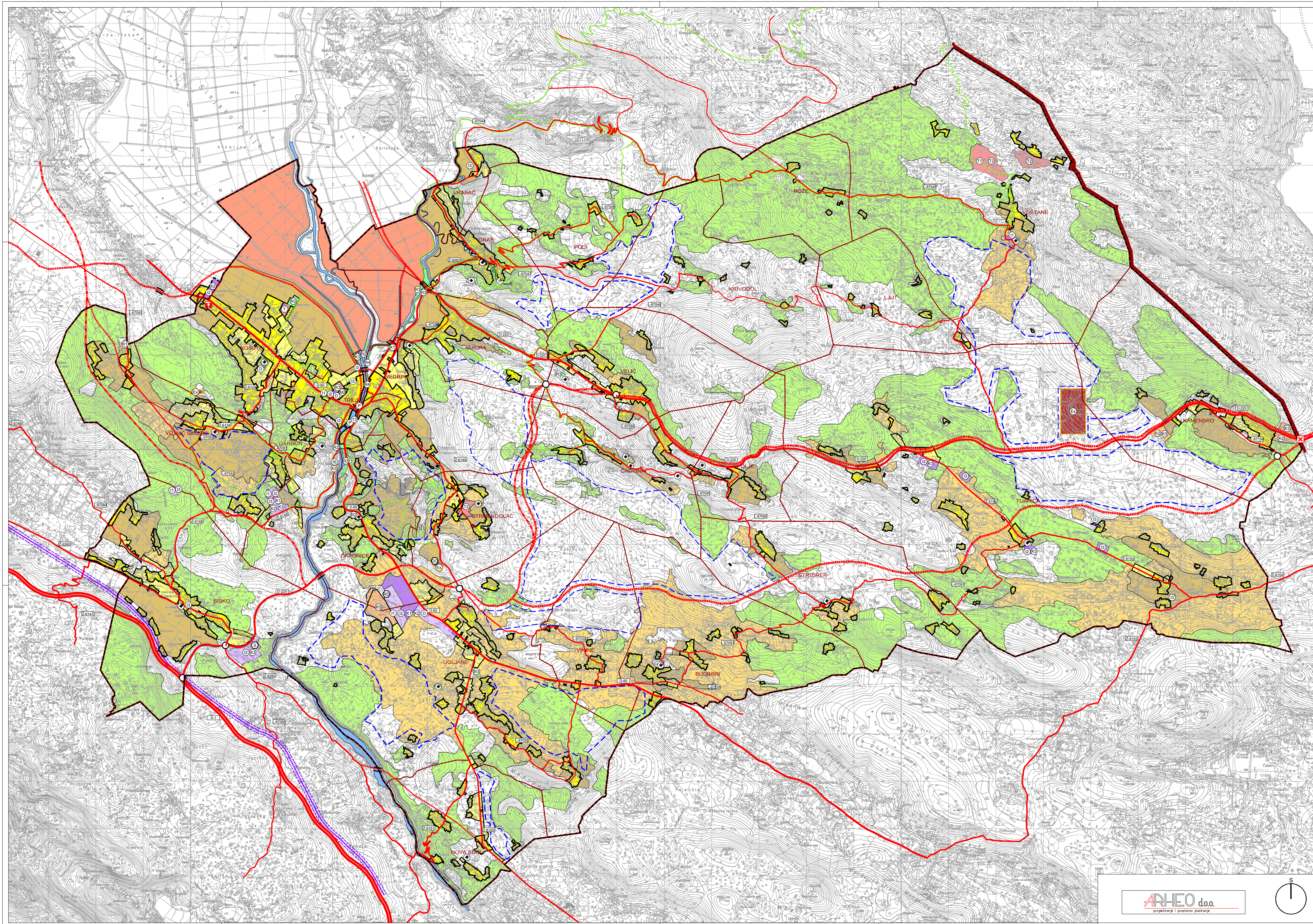
Stupanjem ove Odluke na snagu prestaju važiti svi kartografski prikazi Prostornog plana uređenja Grada Trilja (Službeni glasnik Grada Trilja br. 1/05, 7/08, 2/13 i 06/18):

GRADSKO VIJEĆE  
Predsjednica Gradskog vijeća  
Ivana Živaljić, univ. bacc. ing. industr.

Klasa: --  
Ur.broj: --  
Trilj, ---.2020. godine.

## II. GRAFIČKI PRILOZI






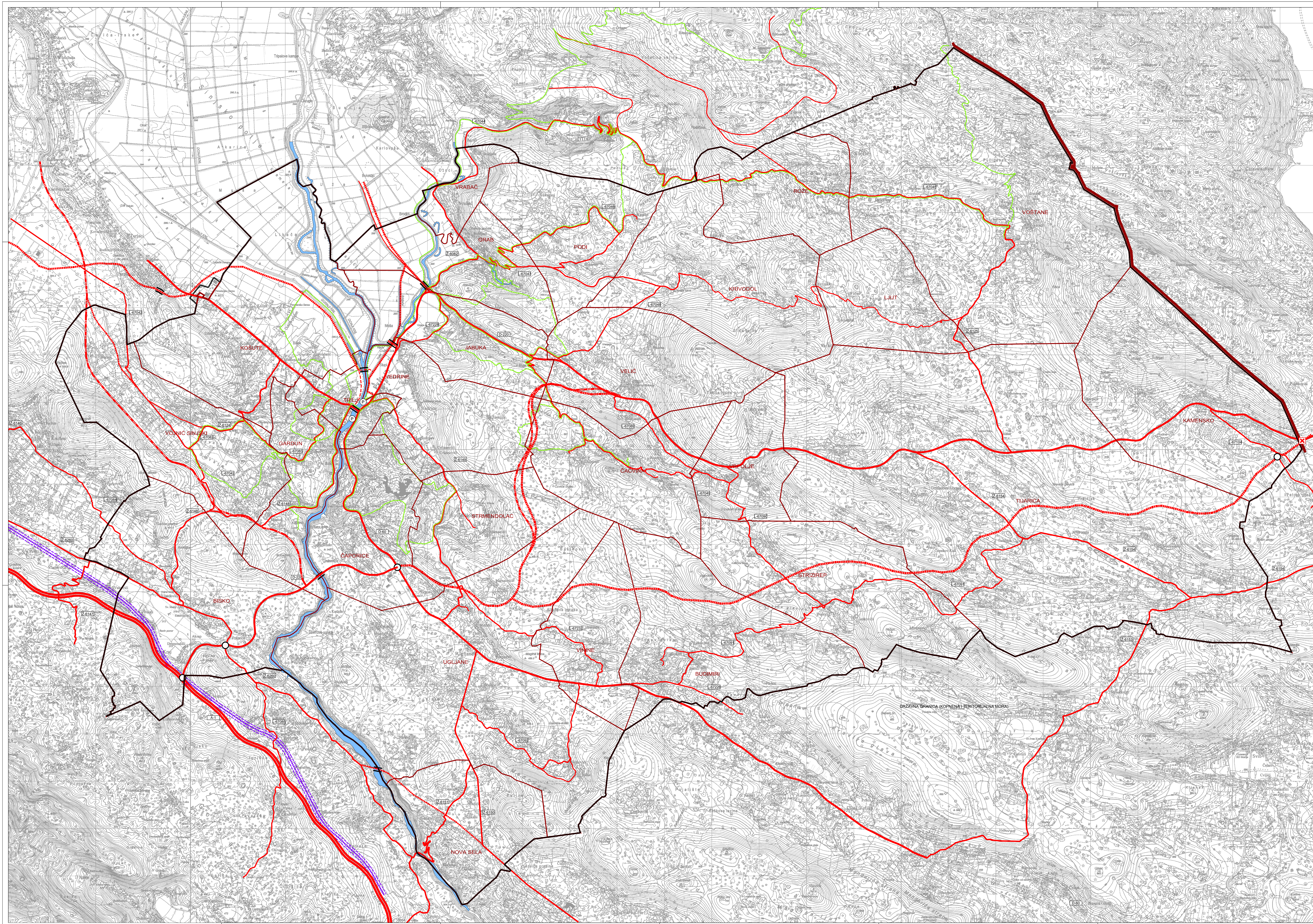
- LEGENDA**
- GRANICE**
- DRŽAVNA GRANICA
  - GRANICA GRADA
  - GRANICA NASELJA
  - OBILAZIT PROSTORNOG PLANA
  - GRADEVINSKO PODRUČJE NASELJA
  - IZGRAĐENI DIO GRADEVINSKOG PODRUČJA NASELJA
  - NEIZGRAĐENI DIO GRADEVINSKOG PODRUČJA NASELJA
- MJEŠOVITA NAMJENA**
- pretežno stambena - M1, pretežno poslovna - M2
  - JAVNA I DRUŠTVENA NAMJENA
  - javna - industrijska - I
- GOSPODARSKA NAMJENA**
- PROIZVODNA
  - pretežno industrijska - I1, pretežno zanatska - I2, farme (izgrađene) - I3
  - UGOSTITELJSKO-TURISTIČKA
  - ugostiteljsko-turistička - T, kamp - T3
  - POSLOVNA NAMJENA
  - pretežno uslužna - K1, pretežno trgovačka - K2, komunalno servisa - K3
  - uslužna (rehabilitacijski centri) - K5
  - SPORTSKO-REKREACIJSKA NAMJENA
  - šport - K2, rekreacija - K3
- GROBLJE**
- RAZVOJ I UREĐENJE POVRŠINE IZVAN NASELJA**
- PROIZVODNA
  - pretežno industrijska - I1, pretežno zanatska - I2, farme (izgrađene) - I3
  - rehabilitacija - K2
  - POVRŠINA ZA ISKORIŠTAVANJE MINERALNIH SIROVINA
  - POSLOVNA NAMJENA
  - pretežno uslužna - K1, pretežno trgovačka - K2, komunalno servisa - K3
  - hoteli - T1, turističko naselje - T2
  - UGOSTITELJSKO-TURISTIČKA NAMJENA
  - hoteli - T1, turističko naselje - T2
  - SPORTSKO-REKREACIJSKA NAMJENA
  - šport - K2, rekreacija - K3
  - POVRŠINE INFRASTRUKTURNIH SUSTAVA
  - GRAĐEVINA ZA GOSPODARENJE OTPADOM
  - reciklažno dvorište - RD, skladište otpada - S
  - POVRŠINE IZVAN GRADEVINSKOG PODRUČJA
  - SPORTSKO-REKREACIJSKA NAMJENA
  - šport - K2, rekreacija - K3
  - POVRŠINA ZA GRADNJU STAMBENI I GOSPODARSKIH GRAĐEVINA IZVAN GRADEVINSKOG PODRUČJA
- POLJOPRIVREDNO TLO ISKLJUČIVO OSNOVNE NAMJENE**
- OSOBITO VRIJEDNO OBRAĐIVO TLO
  - VRIJEDNO OBRAĐIVO TLO
  - OSTALA OBRAĐIVA TLA
  - SUMA ISKLJUČIVO OSNOVNE NAMJENE
  - ZASTITNA SUMA
  - OSTALO POLJOPRIVREDNO TLO, SUME I ŠUMSKO ZEMLIŠTE
  - EKSPLOATACIJSKO POLJE
  - REKLAZNO DVORIŠTE ZA NEOPASNI GRADEVINSKI OTPAD
  - POVRŠINE ARKAITURE - parovski ribnjak
- VODENE POVRŠINE**
- VOĐENE POVRŠINE**
- PROMET**
- CESTOVNI PROMET**
- JAVNE CESTE**
- planirano
  - DRŽAVNA AUTOCESTA
  - OSTALE DRŽAVNE CESTE
  - ALTERNATIVNA TRASA OSTALE DRŽAVNE CESTE
  - UREĐENJE KRITIČNE DIONICE DRŽAVNE CESTE
  - ŽUPANIJSKA CESTA
  - LOKALNA CESTA
  - OSTALE CESTE KOJE NISU KATEGORIZIRANE
  - MOST I VIADUKT
  - TUNEL
  - RASKRŠĆE CESTA U DVULJE RAZINE
  - STALNI GRANIČNI CESTOVNI PRIJELAZ
  - PLANICIJA AUTOPLINA PLANIRANA
  - BICIKLISTIČKA STAZA-ŠETNICA
- ŽELJEZNIČKI PROMET**
- BRZA TRANSJUROPSKA ŽELJEZNIČKA PRUGA
- RILJEČNI PROMET**
- PRIVEZIŠTE

**GRAD TRILJ**  
**IZMJENE I DOPUNE**  
**PROSTORNOG PLANA UREĐENJA**  
**GRADA TRILJA**  
 (prijedlog plana za javnu raspravu)  
 1. KORIŠTENJE I NAMJENA POVRŠINA

Zupanija: SPLITSKO-DALMATINSKA	
Grad: TRILJ	
Naziv prostornog plana: IZMJENE I DOPUNE PROSTORNOG PLANA UREĐENJA GRADA TRILJA	
Naziv kartografskog prikaza: KORIŠTENJE I NAMJENA POVRŠINA	
Broj kartografskog prikaza: 1	Mjerilo kartografskog prikaza: 1 : 25000
Odluka o izradi plana: Odluka o donošenju plana	
Službeni glasnik Grada Trilja 08/16	Javni uvid očištan:
Objava javne rasprave:	od: ...
	do: ...
Početak tjela odgovornog za provođenje javne rasprave: M.P.	Odgovorna osoba za provođenje javne rasprave: Ivan Sudžarija, inž., građevnik
Suglasnost na plan	
Pravna osoba koja je izradila plan: ARHEO d.o.o., Zagreb	Tonišlevova 11
Početak pravne osobe koja je izradila plan: M.P.	
Stručni tim u izradi plana: Anon Varga, dipl.ing.arh., ovlašten arh. Miro Pezeš, dipl.ing.arh., ovlašten arh.-urbanist Jana Novaković, dipl.ing.arh., ovlašten arh.-urbanist Vedran Vukelić, ing.ing.arh. Antonio Bakarić, dipl.ing.građ., ovlašten arh.	Direktor: Miro Pezeš, dipl.ing.arh., ovlašten arh.urb. Jana Novaković, dipl.ing.prometa-ovlašten inženjer Anon Varga, dipl.ing.arh. Čedo Šušteršič, ing.ing.arh. Vera Varga, dipl.ing.ing. Vesna Puzić, dipl.ing.ing. Ivan Šević, ing.št.
Odgovorni voditelj uradbe plana: Miro Pezeš, dipl.ing.arh., ovlašten arh.urb.	
Početak Gradskog vijeća: M.P.	Predsjednica Gradskog vijeća: Ivana Željčić, univ.bacc.ing.indust.
Iskustvenost prostornog plana s izornikom ovjerava: M.P.	Početak nadležnog tijela: M.P.







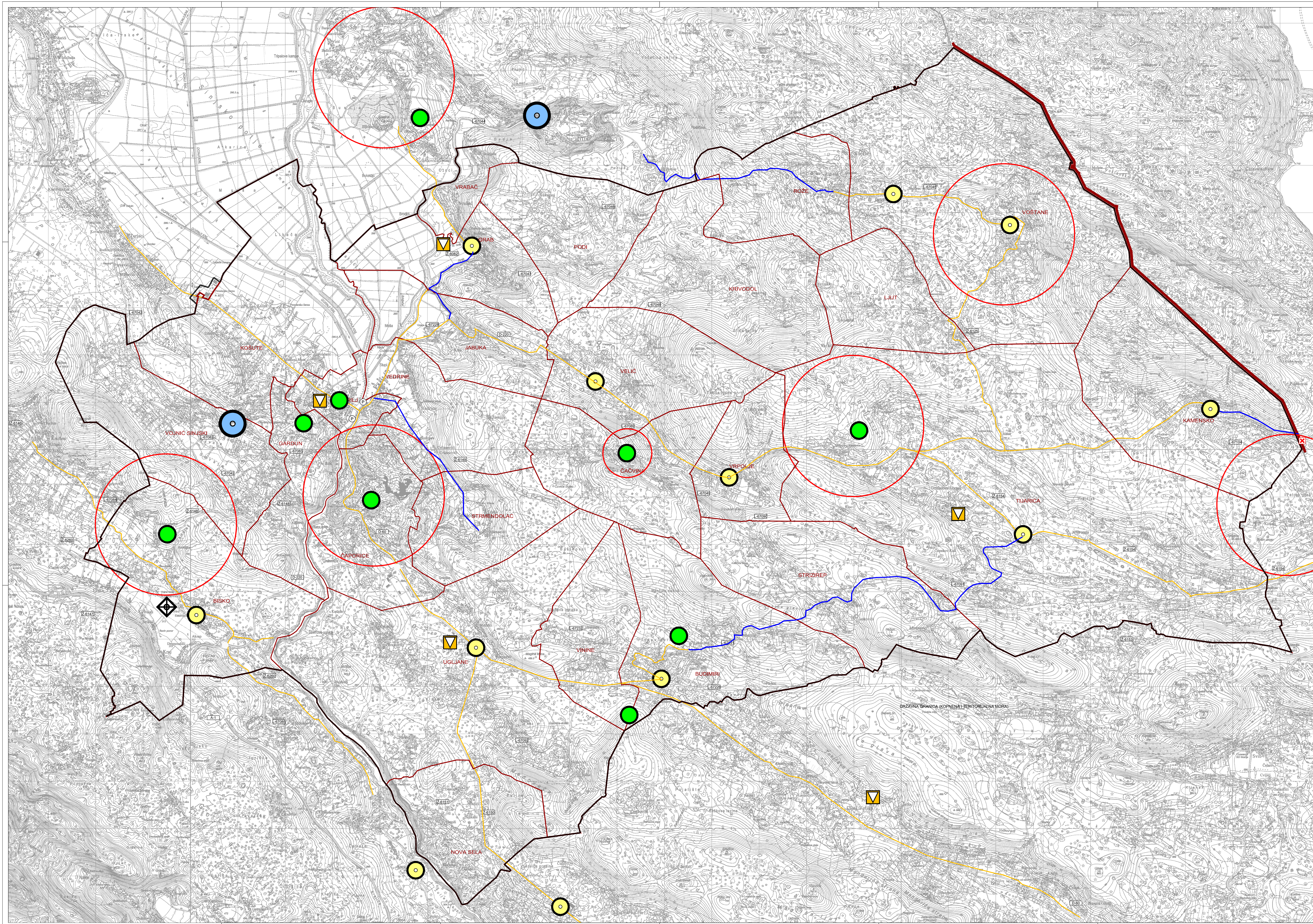
- LEGENDA**
- GRANICE**
- DRŽAVNA GRANICA
  - GRANICA GRADA
  - GRANICA NASELJA
  - OBUHVAT PROSTORNOG PLANA
- PROMET**
- CESTOVNI PROMET**
- JAVNE CESTE**
- ostale planirane
- DRŽAVNA AUTOCESTA
  - DRŽAVNA BRZA CESTA
  - OSTALE DRŽAVNE CESTE
  - ALTERNATIVNA TRASA OSTALE DRŽAVNE CESTE
  - UREĐENJE KRITIČNE DIONICE DRŽAVNE CESTE
  - ŽUPANIJSKA CESTA
  - LOKALNA CESTA
  - OSTALE CESTE KOJE NISU KATEGORIZIRANE
  - MOST / VIADUKT
  - TUNEL
  - RASKRŠJE CESTA U DVJELJE RAZINE
  - STALNI GRANIČNI CESTOVNI PRIJELAZ
  - BICIKLISTIČKA STAZA / ŠETNICA
- ŽELJEZNIČKI PROMET**
- BRZA TRANSEUROPSKA ŽELJEZNIČKA PRUGA
- RJEČNI PROMET**
- PRIVEZIŠTE
  - VODENE PLOVNE PLOVNE



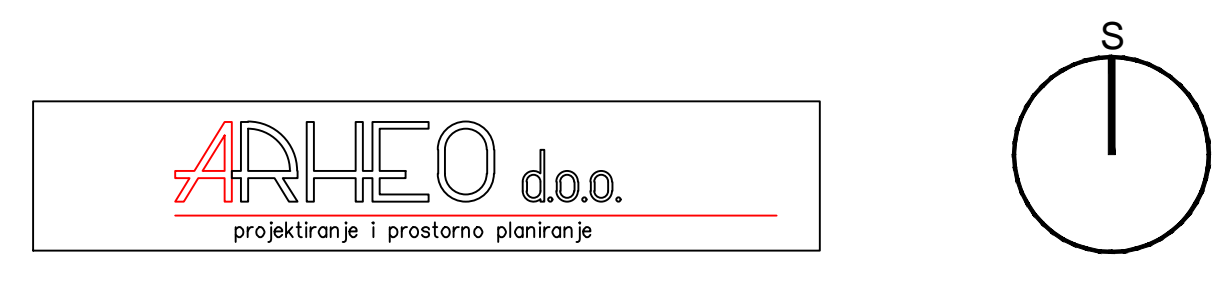
**GRAD TRILJ**  
**IZMJENE I DOPUNE**  
**PROSTORNOG PLANA UREĐENJA**  
**GRADA TRILJA**  
 (prijedlog plana za javnu raspravu)  
**2. INFRASTRUKTURNI SUSTAVI**

Županija: SPLITSKO-DALMATINSKA	
Grad: TRILJ	
Naziv prostornog plana: IZMJENE I DOPUNE PROSTORNOG PLANA UREĐENJA GRADA TRILJA	
Naziv kartografskog prikaza: PROMET	
Broj kartografskog prikaza: 2_1	Mjerilo kartografskog prikaza: 1 : 25000
Odluka o izradi plana: Odluka o donošenju plana	
Službeni glasnik Grada Trilja 08/16	
Osposobljenost rasprave: od: ...	do: ...
Pečat tijela odgovornog za provođenje javne rasprave: M.P. ... Ivan Sudžarija, izr., pročelnik	
Suglasnost na plan	
Pravna osoba koja je izradila plan: ARHEO d.o.o., Zagreb, Tomislavova 11	
Pečat pravne osobe koja je izradila plan: M.P.	
Direktor: Mario Pezeš, dipl.ing.arh.,ovlašt.arh.urb.	
Stožeri im izradu plana: Anon Varga, dipl.ing.arh.,ovlašt.arh. ; Marija Pezeš, dipl.ing.arh.,ovlašt.arh.; Ivan Štanić, dipl.ing.arh.,ovlašt.arh.; Anđelko Zubić, mag.ing.arh.; Danijel Šušteršič, dipl.ing.arh.; Vera Varga, dipl.ing.arh.; Vana Pezeš, dipl.ing.arh.; Ivan Štanić, ing.arh.	
Odgovorni voditelj uradne pisane: Mario Pezeš, dipl.ing.arh.,ovlašt.arh.urb.	
Pečat Gradskog vijeća: Predsjednica Gradskog vijeća: M.P. Ivana Žunić, uriv.bacc.ing.indust.	
Istovjetnost prostornog plana s izvornikom ovjerava: Pečat nadležnog tijela: M.P.	





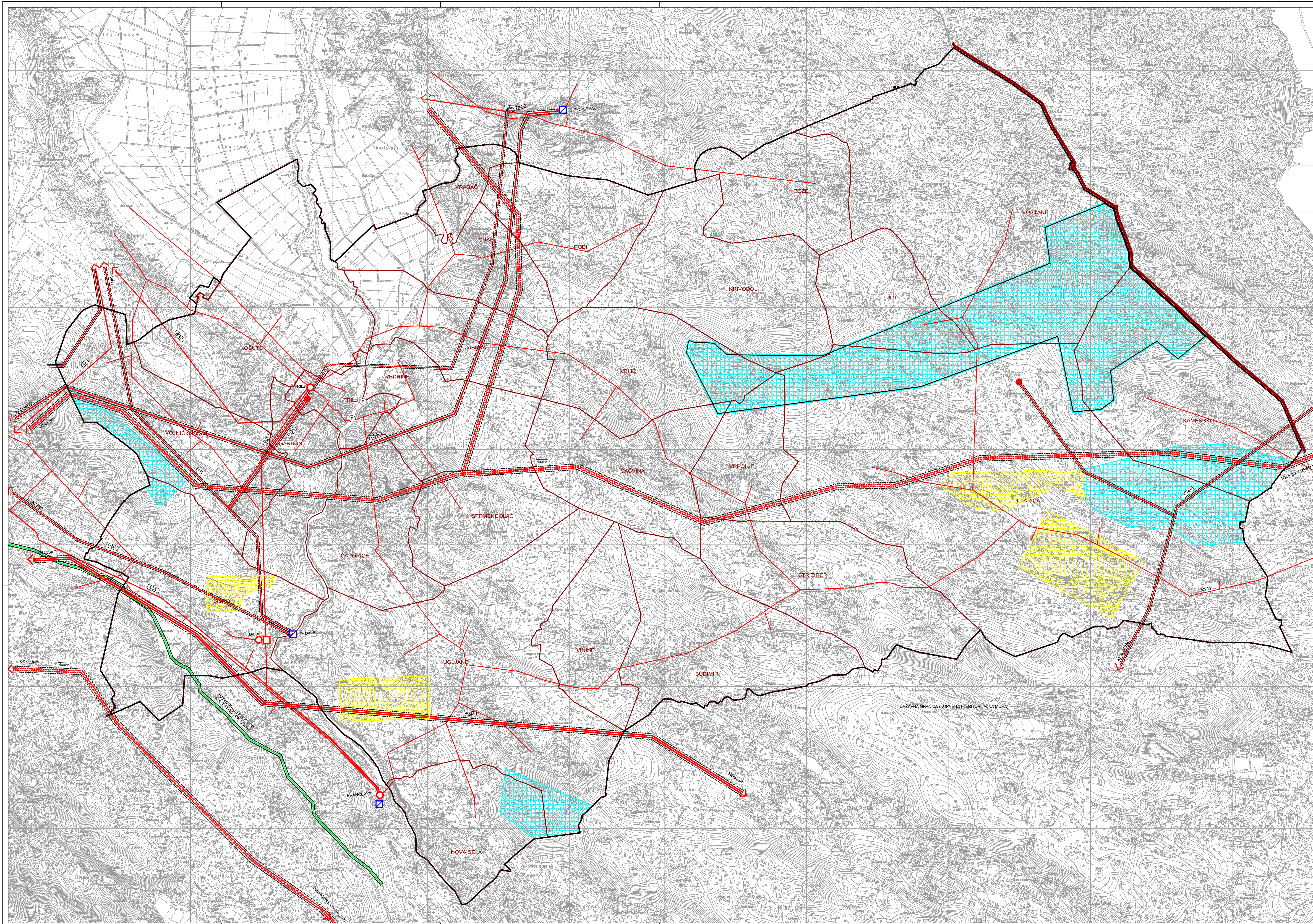
- LEGENDA**
- GRANICE**
- DRŽAVNA GRANICA
  - GRANICA GRADA
  - GRANICA NASELJA
  - OBUHVAT PROSTORNOG PLANA
- POŠTA I ELEKTRONIČKE KOMUNIKACIJE**
- POŠTA
- planirano
  - JEDINICA POŠTANSKE MREŽE
- JAVNE ELEKTRONIČKE KOMUNIKACIJE
- NEPOKRETNIA MREŽA ELEKTRONIČKIH KOMUNIKACIJA
  - PODRUČNA TELEFONSKA CENTRALA
  - PODRUČNA TELEFONSKA CENTRALA PLANIRANA
- VODOVI I KANALI
- KORISNIČKI I SPOJNI VOD
  - KORISNIČKI I SPOJNI VOD PLANIRANI
- ELEKTRONIČKE KOMUNIKACIJE U POKRETNJOJ MREŽI
- SAMOSTOJEĆI STUPOVI
- AKTIVNA LOKACIJA
  - PLANIRANA LOKACIJA
- RADIO I TV SUSTAV VEZA
- ◊ OSTALI TV ODAŠILJACI



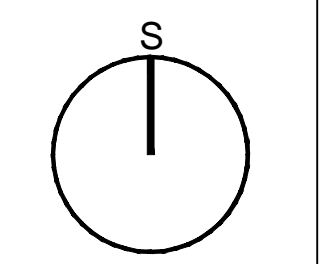
**GRAD TRILJ**  
**IZMJENE I DOPUNE**  
**PROSTORNOG PLANA UREĐENJA**  
**GRADA TRILJA**  
 (prijedlog plana za javnu raspravu)  
 2. INFRASTRUKTURNI SISTAVI

Zupanija: SPLITSKO-DALMATINSKA	
Grad: TRILJ	
Naziv prostornog plana: IZMJENE I DOPUNE PROSTORNOG PLANA UREĐENJA GRADA TRILJA	
Naziv kartografskog prikaza: POŠTA I ELEKTRONIČKE KOMUNIKACIJE	
Broj kartografskog prikaza: 2.2.	Mjerilo kartografskog prikaza: 1 : 25000
Odluka o izradi plana: Odluka o donošenju plana	
Službeni glasnik Grada Trilja 08/16	
Opisna javna rasprava:	Javni uvid održan:
od: ..	od: ..
do: ..	do: ..
Počat tjela odgovornog za provođenje javne rasprave: M.P.	Odgovorna osoba za provođenje javne rasprave: Ivan Sudžijara, iur., građevnik
Suglasnost na plan	
Pravna osoba koja je izradila plan: ARHEO d.o.o., Zagreb, Tomislavova 11	
Počat pravne osobe koja je izradila plan: M.P.	
Sudski tim u izradi plana: Direktor: Mario Pezeš, dipl.ing.arh.,ovlašt.arh.urb. Aron Varga, dipl.ing.arh.,ovlašt.arh. Miro Pezeš, dipl.ing.arh.,ovlašt.arh.,urbanist Jurga Novaković, dipl.ing.arh.,ovlašt.arh.,urbanist Vedran Vukelić, dipl.ing.arh. Antonio Baković, dipl.ing.arh.,ovlašt.arh.,grad.	
Odgovorni voditelj izrade plana: Mario Pezeš, dipl.ing.arh.,ovlašt.arh.urb.	
Počat Gradskog vijeća: Predsjednica Gradskog vijeća:	
M.P.	Ivana Željčić, univ.bacc.ing.indust.
Istovjetnost prostornog plana s izvornikom ovjerava: M.P.	
Počat nadležnog tijela: M.P.	





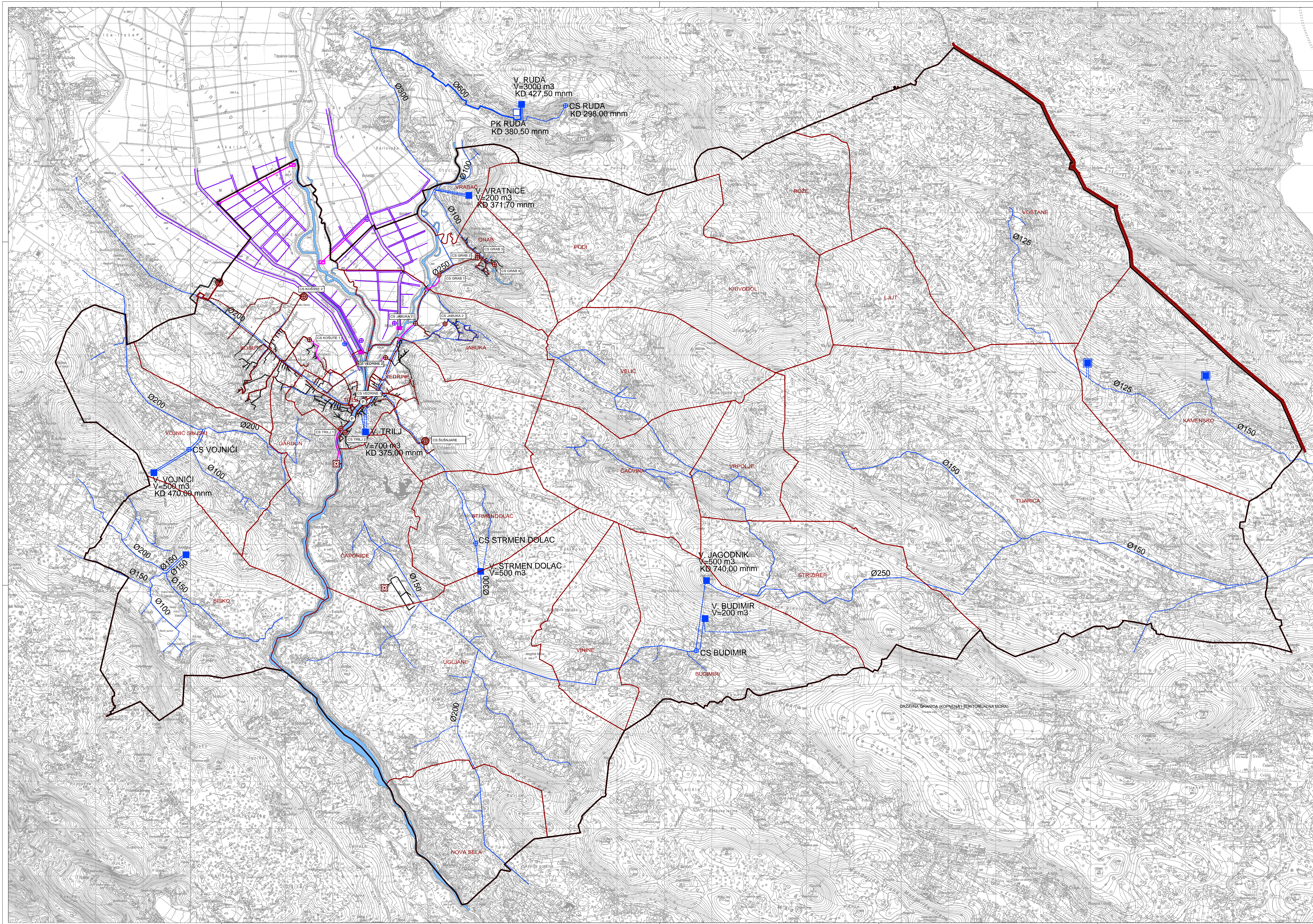
- LEGENDA**
- GRANICE**
- DRŽAVNA GRANICA
  - GRANICA GRADA
  - GRANICA NASELJA
  - OBLUHVAJ PROSTORNOG PLANA
- ELEKTROENERGETIKA**
- PROIZVODNI UREĐAJI**
- HIDROELEKTRANA
  - POVRŠINE ZA ISPITIVANJE LOKACIJA SOLARNIH ELEKTRANA
  - POVRŠINE ZA ISPITIVANJE LOKACIJA VIJETRO ELEKTRANA
  - DJELOUČNO IZGRABENJA
- TRANSFORMATORSKA I RASKLOPNA POSTROJENJA**
- TS 35 kV
  - TS 110/10 (20) kV
  - KK 35 kV
- ELEKTROPRIJENOSNI UREĐAJI**
- DALEKOVOĐ 400 kV
  - DALEKOVOĐ 220 kV
  - DALEKOVOĐ 110 kV
  - DALEKOVOĐ 35 kV
  - DALEKOVOĐ 10 kV
  - KORIDOR DALEKOVOĐA
- PLINOOPSKRBA**
- MAGISTRALNI PLINOVOĐ



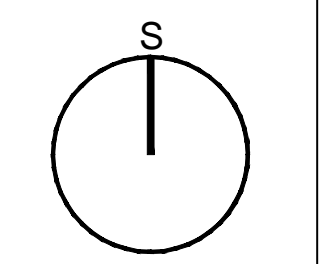
**GRAD TRILJ**  
**IZMJENE I DOPUNE**  
**PROSTORNOG PLANA UREĐENJA**  
**GRADA TRILJA**  
 (prijedlog plana za javnu raspravu)  
**2. INFRASTRUKTURNI SUSTAVI**

Županija: SPLITSKO-DALMATINSKA	
Grad: TRILJ	
Naziv prostornog plana: IZMJENE I DOPUNE PROSTORNOG PLANA UREĐENJA GRADA TRILJA	
Naziv kartografskog prikaza: ENERGETSKI SUSTAVI	
Broj kartografskog prikaza: 2,3.	Mjerilo kartografskog prikaza: 1 : 25000
Odluka o izradi plana: Odluka o donošenju plana	
Službeni glasnik Grada Trilja 08/16	
Opisna javna rasprava: od: ...	Javni uvid ovdje: od: ...
Pečat tijela odgovornog za provođenje javne rasprave: M.P.	Opisna osoba za provođenje javne rasprave: Ivan Sudžijara, inž., građevnik
Suglasnost na plan	
Pravna osoba koja je izradila plan: ARHEO d.o.o., Zagreb	Tonišlevova 11
Pečat pravne osobe koja je izradila plan: M.P.	
Stručni tim u izradi plana: Anon Varga, dipl.ing.arh., ovlašten arh. Mario Pezeš, dipl.ing.arh., ovlašten arh. Miroslav Šušter, dipl.ing.arh., ovlašten arh. Jana Novaković, dipl.ing.arh., ovlašten arh. Vedran Vukelić, ing.ing.arh. Antonio Baković, dipl.ing. grad. ov. grad.	Direktor: Mario Pezeš, dipl.ing.arh., ovlašten arh.urb. Željko Pezeš, dipl.ing.prometa, ovlašten inženjer Anđelo Žubić, ing.ing.arh.urb. Vera Varga, dipl.ing.ing. Vesna Pezeš, dipl.ing.ing. Ivan Šević, ing. arh.
Opisnom voditelj uradne planice: Mario Pezeš, dipl.ing.arh., ovlašten arh.urb.	
Pečat Gradskog vijeća: M.P.	Predsjednica Gradskog vijeća: Ivana Željčić, univ. bacc.ing.indust.
Istovrsnost prostornog plana u izvornom izvješću: M.P.	Pečat nadležnog tijela: M.P.





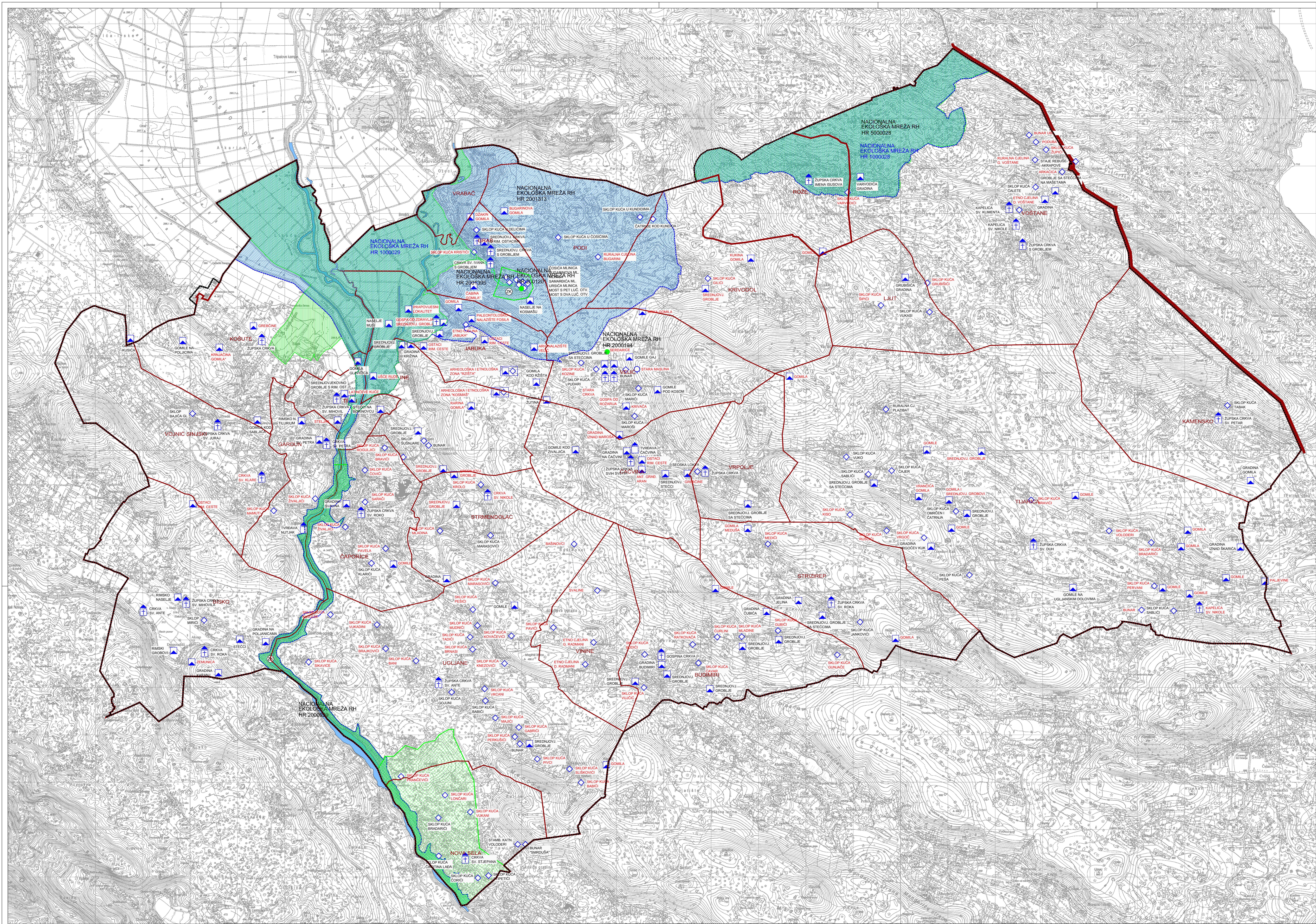
- LEGENDA**
- GRANICE**
- DRŽAVNA GRANICA
  - GRANICA GRADA
  - GRANICA NASELJA
  - OBUHVAJ PROSTORNOG PLANA
- KORISTENJE VODA**
- VODOOPSKRBA**
- postojeće planirano
- MAGISTRALNI OPSKRIBNI CJEVOVOD
  - OSTALI VODOOPSRIBNI CJEVOVODI
  - VODOSPREMA
  - CRPNA STANICA
  - PREKIDNA KOMORA
- SUSTAV NAVODNJAVANJA**
- VODOZAHVAT
  - CRPNA STANICA
  - DOVODNI KANAL
- ODVODNJA OTPADNIH VODA**
- UREBAJ ZA PROŠIĆAVANJE OTPADNIH VODA
  - CRPNA STANICA
  - GLAVNI DOVODNI KANAL (KOLEKTOR)
  - Tlačni dovodni kanal
  - OSTALI DOVODNI KANALI
- UREĐENJE VODOTOKA I VODA**
- REGULACIJSKI I ZAŠTITNI SUSTAV
- NASIP (OBALOUTVRDE)
  - KANAL (ODTERETNI, LATERALNI)
  - MELJOKRAJUSKA DOVODNJA
  - OSNOVNA KANALSKA MREŽA
  - DETALJNA KANALSKA MREŽA
  - NASIP (OBALOUTVRDE)
  - CRPNA STANICA
  - USTAVA - ČEP
  - PLOČASTI PROPUSTI I MOSTOVI



**GRAD TRILJ**  
**IZMJENE I DOPUNE**  
**PROSTORNOG PLANA UREĐENJA**  
**GRADA TRILJA**  
 (prijedlog plana za javnu raspravu)  
**2. INFRASTRUKTURNI SUSTAVI**

Zupanija: SPLITSKO-DALMATINSKA	
Grad: TRILJ	
Naziv prostornog plana: IZMJENE I DOPUNE PROSTORNOG PLANA UREĐENJA GRADA TRILJA	
Naziv kartografskog prikaza: VODNOSPOLSKI SUSTAV	
Broj kartografskog prikaza: 2.4.	Mjerilo kartografskog prikaza: 1 : 25000
Odluka o izradi plana: Odluka o donošenju plana	
Službeni glasnik Grada Trilja 08/16	
Opisna javna rasprava: od: ..	Jamni uvod odbran: od: ..
Pečat tijela odgovornog za provođenje javne rasprave: M.P.	Odgovorna osoba za provođenje javne rasprave: Ivan Sudžijara, iur., građebnik
Suglasnost na plan	
Pravna osoba koja je izradila plan: ARHEO d.o.o., Zagreb	Tonišlevova 11
Pečat pravne osobe koja je izradila plan: M.P.	
Sudbina im u izradi plana: Direktor: Mario Pezeš, dipl.ing.arh.,ovlašt.arh.urb.	
Anon Varga, dipl.ing.arh.,ovlašt.arh.	
Mario Pezeš, dipl.ing.arh.,ovlašt.arh.,urbanist	
Jana Novaković, dipl.ing.arh.,ovlašt.arh.,urbanist	
Vedran Vukelić, dipl.ing.arh.	
Antonio Baković, dipl.ing.arh.,ovlašt.arh.,grad.	
Ivan Šević, ing.st.	
Odgovorni voditelj izrade plana: Mario Pezeš, dipl.ing.arh.,ovlašt.arh.urb.	
Pečat Gradskog vijeća: M.P.	Predsjednica Gradskog vijeća: Ivana Željčić, univ.bacc.ing.indust.
Iskovanost prostornog plana u izvornom izvještaju: Pečat nadležnog tijela: M.P.	





- LEGENDA**
- GRANICE**
- DRŽAVNA GRANICA
  - GRANICA GRADA
  - GRANICA NASELJA
  - OBUHVAT PROSTORNOG PLANA
- UVJETI KORIŠTENJA**
- POODRUČJA POSEBNIH UVJETA KORIŠTENJA**
- ZASTIĆENI DIOLOVI PRIRODE**
- ZNAČAJNI KRAJOLJAZ - zaštićen
  - ZNAČAJNI KRAJOLJAZ - zaštita prostornim planom
- EKOLOŠKA MREŽA**
- HR 5000028 POVS (POODRUČJA OČUVANJA ZA VRSTE I STANIŠNE TIPOVE)
  - HR 2001813 TOČKASTI LOKALITETI EKOLOŠKE MREŽE
  - HR 2001194 POP (POODRUČJA OČUVANJA ZA PTICE)
- ARHEOLOŠKA BAŠTINA**
- ARHEOLOŠKI POJEDINAČNI LOKALITET-KOPNENI
- POVLJESNI SKLOP I GRAĐEVINA**
- TVRĐAVA
  - SAKRALNA GRAĐEVINA
- ETNOLOŠKA BAŠTINA**
- ETNOLOŠKA GRAĐEVINA

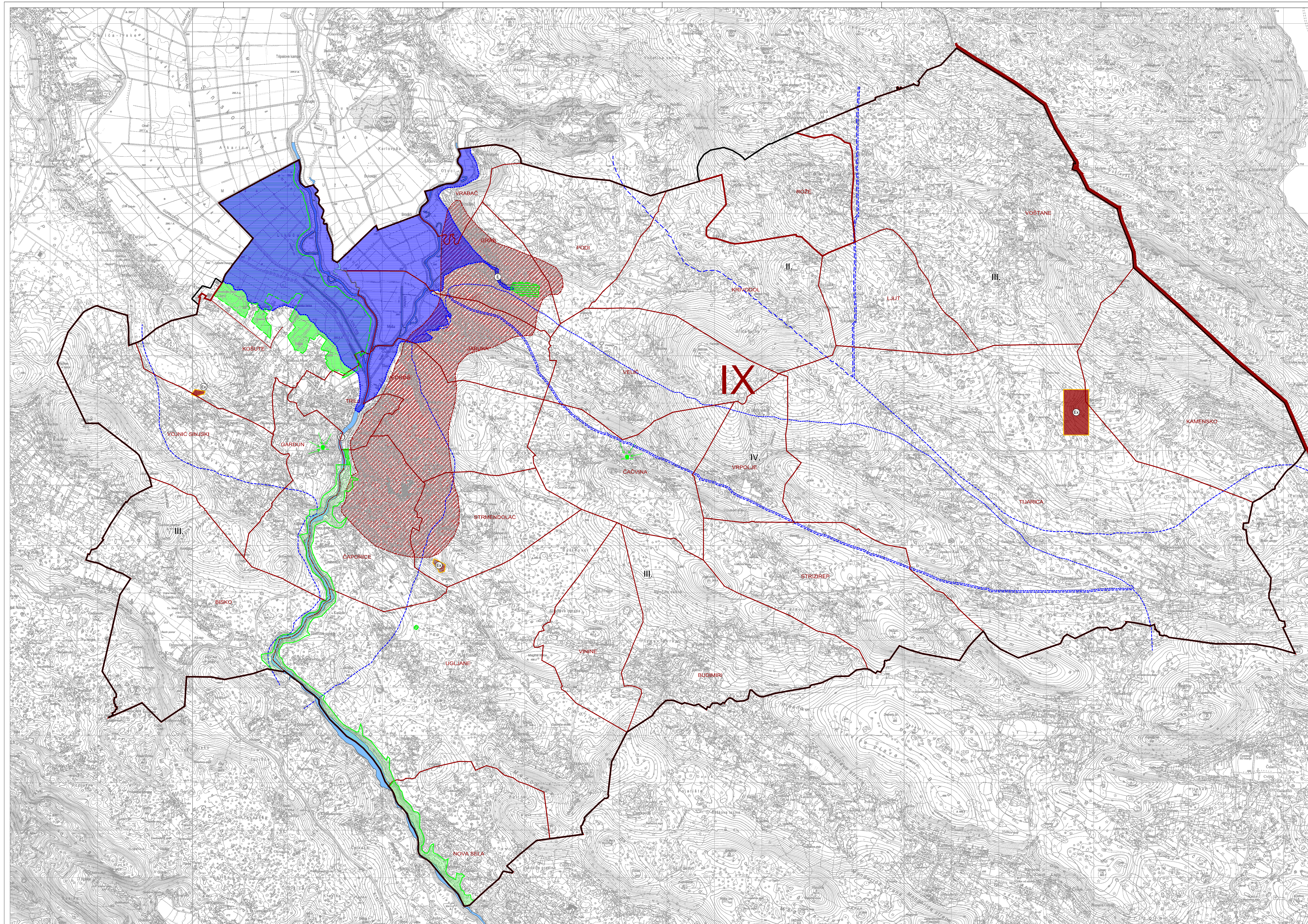


**GRAD TRILJ**  
**IZMJENE I DOPUNE**  
**PROSTORNOG PLANA UREĐENJA**  
**GRADA TRILJA**  
**(prijedlog plana za javnu raspravu)**

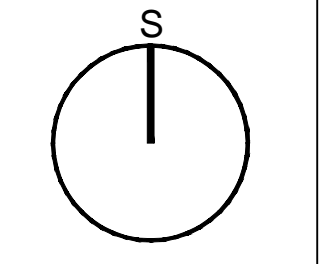
**3. UVJETI ZA KORIŠTENJE, UREĐENJE I ZAŠTITU PROSTORA**

Zaštitnik: Grad:		SPLITSKO-DALMATINSKA TRILJ	
Naziv prostornog plana:		IZMJENE I DOPUNE PROSTORNOG PLANA UREĐENJA GRADA TRILJA	
Naziv kartografskog prikaza: UVJETI ZA KORIŠTENJE			
Broj kartografskog prikaza:	3,1.	Mjerilo kartografskog prikaza:	1 : 25000
Odluka o izradi plana:	Službeni glasnik Grada Trilja 08/18	Odluka o donošenju plana:	
Osoba javne rasprave:	M.P.	Javni ovlaštenik:	M.P.
Pečat tijela odgovornog za provođenje javne rasprave:	M.P.	Odgovorna osoba za provođenje javne rasprave:	Ivan Šušnjara, kur., pročelnik
Suglasnost na plan:			
Pravna osoba koja je izradila plan:	ARHEO d.o.o., Zagreb		
Pečat pravne osobe koja je izradila plan:			
M.P.		Direktor: Mario Pezeš, dipl.ing.am.,ovlašt.arh.urb.	
Štojni broj i izradi plana:	Arh. Varga, dipl.ing.arh.,ovlašt.arh.	Arh. Zubić, mag.ing.arh.	
Mario Pezeš, dipl.ing.arh.,ovlašt.arh.	Arh. Pezeš, dipl.ing.arh.,ovlašt.arh.	Arh. Šušnjara, dipl.ing.arh.	
Jana Novaković, dipl.ing.arh.,ovlašt.arh.	Vera Varga, dipl.ing.arh.	Arh. Šušnjara, dipl.ing.arh.	
Arh. Šušnjara, dipl.ing.arh.,ovlašt.arh.	Mario Pezeš, dipl.ing.arh.,ovlašt.arh.	Ivan Šušnjara, kur., pročelnik	
Odgovorni voditelj izrade plana:	Mario Pezeš, dipl.ing.arh.,ovlašt.arh.		
Pečat Gradskog vijeća:	Pretpredsjednik Gradskog vijeća:		
M.P.	Ivana Žužajec, univ.bacc.ing.indust.		
Isovrjetnost prostornog plana s izvornikom ovjerava:	Pečat nadležnog tijela:		
	M.P.		





- LEGENDA**
- GRANICE**
- DRŽAVNA GRANICA
  - GRANICA GRADA
  - GRANICA NASELJA
  - OBUHVAT PROSTORNOG PLANA
- PODRUČJA POSEBNIH OGRANIČENJA U KORIŠTENJU KRAJOBRAZ**
- ▨ OSOBITO VRJEDAN PREDJEL - PRIRODNI KRAJOBRAZ
  - ▨ OSOBITO VRJEDAN PREDJEL - KULTIVIRANI KRAJOBRAZ
  - TOČKE I POTEZI ZNAČAJNI ZA PANORAMSKE VRJEDNOSTI KRAJOBRAZ
- TLO**
- ▨ IX PODRUČJE NAJVEĆEG INTENZITETA POTRESA
  - ▨ PODRUČJE POJAČANE EROZIJE (KLIZIŠTE)
  - ▨ EKSPLOATACIJSKO POLJE
- VODE**
- ▨ VODOZAŠTITNO PODRUČJE
  - VODOTOK (I. II. kategorije)
  - ▨ POPLAVNO PODRUČJE (III. - VRILO RIJETKO PLOVLJENO)



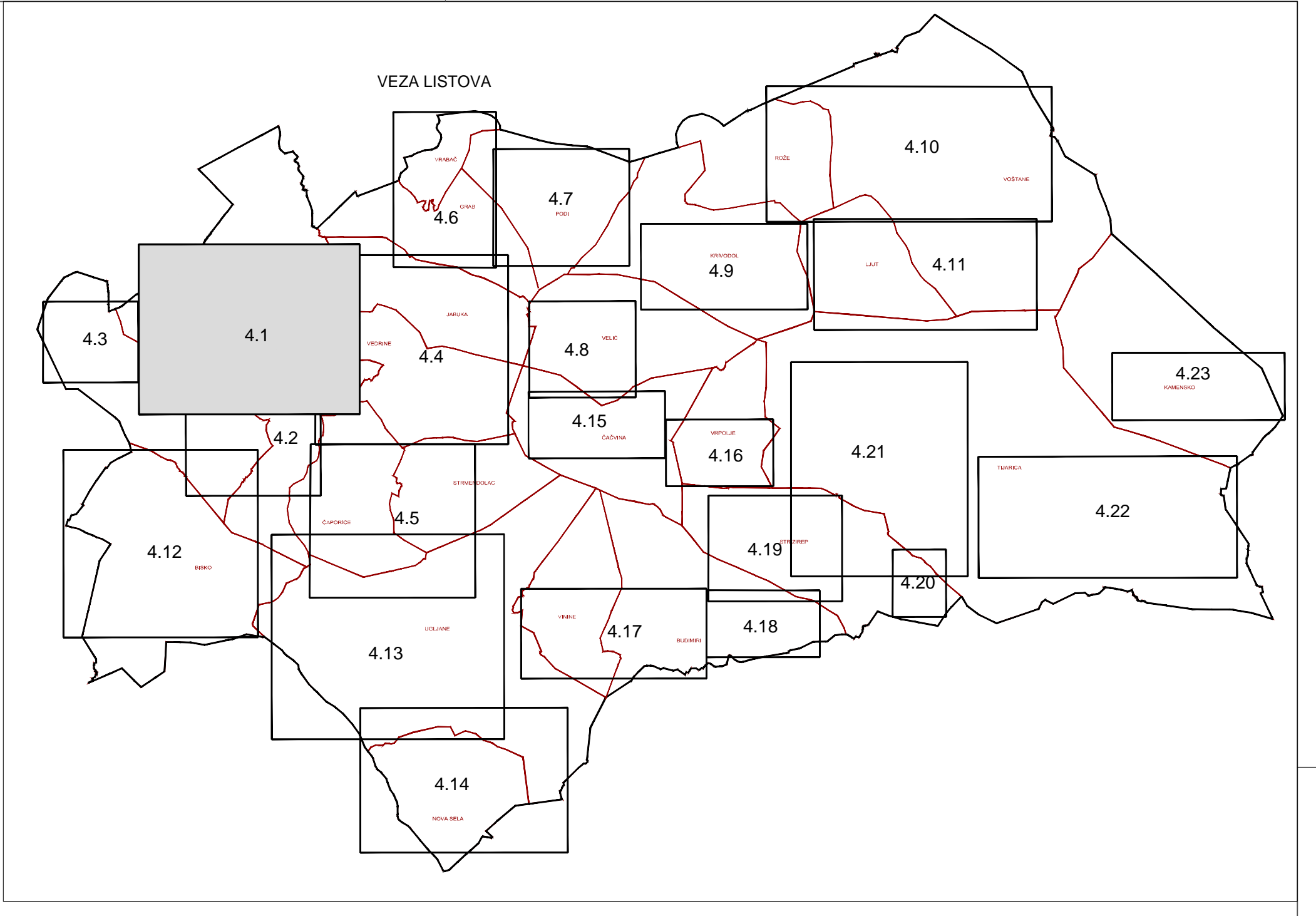
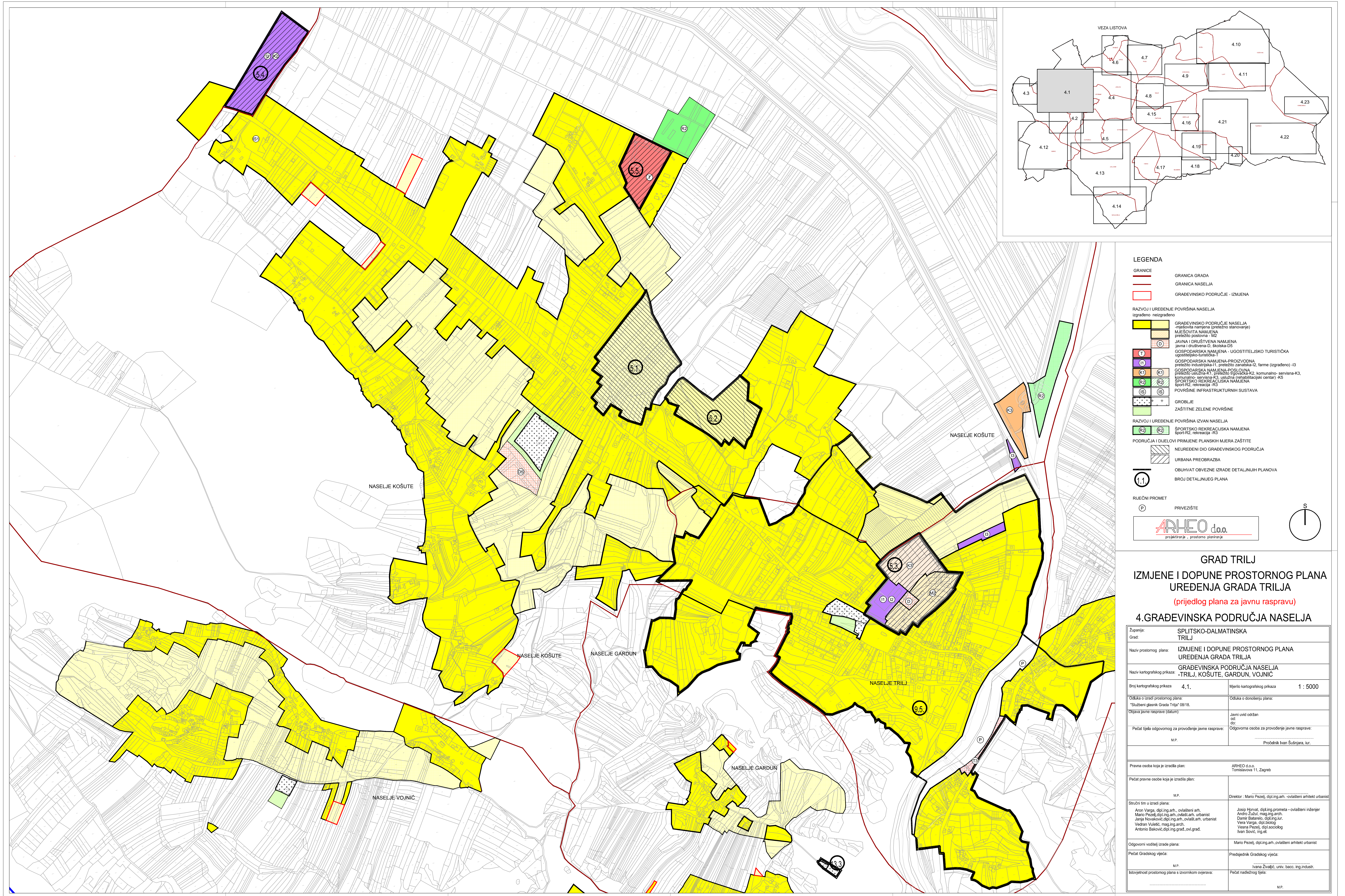
**GRAD TRILJ**  
**IZMJENE I DOPUNE**  
**PROSTORNOG PLANA UREĐENJA**  
**GRADA TRILJA**  
 (prijedlog plana za javnu raspravu)  
**3. UVJETI ZA KORIŠTENJE, UREĐENJE I ZAŠTITU PROSTORA**

Županija:	SPLITSKO-DALMATINSKA	
Grad:	TRILJ	
Naziv prostornog plana:	IZMJENE I DOPUNE PROSTORNOG PLANA UREĐENJA GRADA TRILJA	
Naziv kartografskog prikaza:	PODRUČJA POSEBNIH OGRANIČENJA U KORIŠTENJU	
Broj kartografskog prikaza:	3.2.	Mjerilo kartografskog prikaza 1 : 25000
Odluka o izradi plana:	Odluka o donošenju plana	
Službeni glasnik Grada Trilja 0818	Javni uvid otkazan	
Otkazana javna rasprava:	od: ... do: ...	
Pečat tijela odgovornog za provođenje javne rasprave:	M.P.	Odgovorna osoba za provođenje javne rasprave: Ivan Šušnjara, tur., projektir.
Suglasnost na plan		
Pravna osoba koja je izradila plan:	ARHEO d.o.o., Zagreb, Tomislavova 11	
Pečat pravne osobe koja je izradila plan:	M.P.	
Štampički tim u izradi plana:	Direktor: Mario Prozej, dipl.ing. arh., ovlašt. arh. urb. Ana Varga, dipl.ing. arh., ovlašt. arh. Miroslav Prozej, dipl.ing. arh., ovlašt. arh. urbanist. Janka Novaković, dipl.ing. arh., ovlašt. arh. urbanist. Vesna Vukobratović, dipl.ing. arh. urb. Anđelko Babić, dipl.ing. grad. inž. građ. Odgovorni voditelj izrade plana: Mario Prozej, dipl.ing. arh., ovlašt. arh. urb.	
Pečat Gradskog vijeća:	Predsjednica Gradskog vijeća: Ivana Živaljić, uriv. bacc. ing. industrije	
Istovjetnost prostornog plana u izvornom ovrhovanju:	Pečat nadležnog tijela: M.P.	









**LEGENDA**

GRANICE  
 GRANICA GRADA  
 GRANICA NASELJA  
 GRAĐEVINSKO PODRUČJE - IZMJENA

RAZVOJ I UREĐENJE POVRŠINA NASELJA  
 Izgrađeno neizgrađeno

GRAĐEVINSKO PODRUČJE NASELJA  
 -mješovita namjena (pretežno stanovanje)  
 MJEŠOVITA NAMJENA  
 pretežno poslovna - M2  
 JAVNA I DRUŠTVENA NAMJENA  
 javna i društvena - D, školska - D5  
 GOSPODARSKA NAMJENA - UGOSTITELJSKO TURISTIČKA  
 ugostiteljsko-turistička  
 GOSPODARSKA NAMJENA-PROIZVODNA  
 pretežno industrijska - I1, pretežno zanatlijska - I2, farme (izgrađeno) - I3  
 GOSPODARSKA NAMJENA-POSLOVNA  
 komunalno - servisna - K3, uslužna (rehabilitacijski centar) - K5  
 SPORTSKO REKREACIJSKA NAMJENA  
 sport - R2, rekreacija - R3  
 POVRŠINE INFRASTRUKTURNIH SUSTAVA

GRUBLJE  
 ZAŠTITNE ZELENE POVRŠINE

RAZVOJ I UREĐENJE POVRŠINA IZVAN NASELJA  
 SPORTSKO REKREACIJSKA NAMJENA  
 sport - R2, rekreacija - R3

PODRUČJA I DIOLOVI PRIMJENE PLANSKIH MJERA ZAŠTITE  
 NEUREĐENI DIO GRAĐEVINSKOG PODRUČJA  
 URBANA PREENOBRABNA

OBUHVAAT OBEZBEJNE IZRADE DETALJNIH PLANOVA  
 BROJ DETALJNIJEG PLANA

1.1

RUEČNI PROMET  
 PRIVEZIŠTE

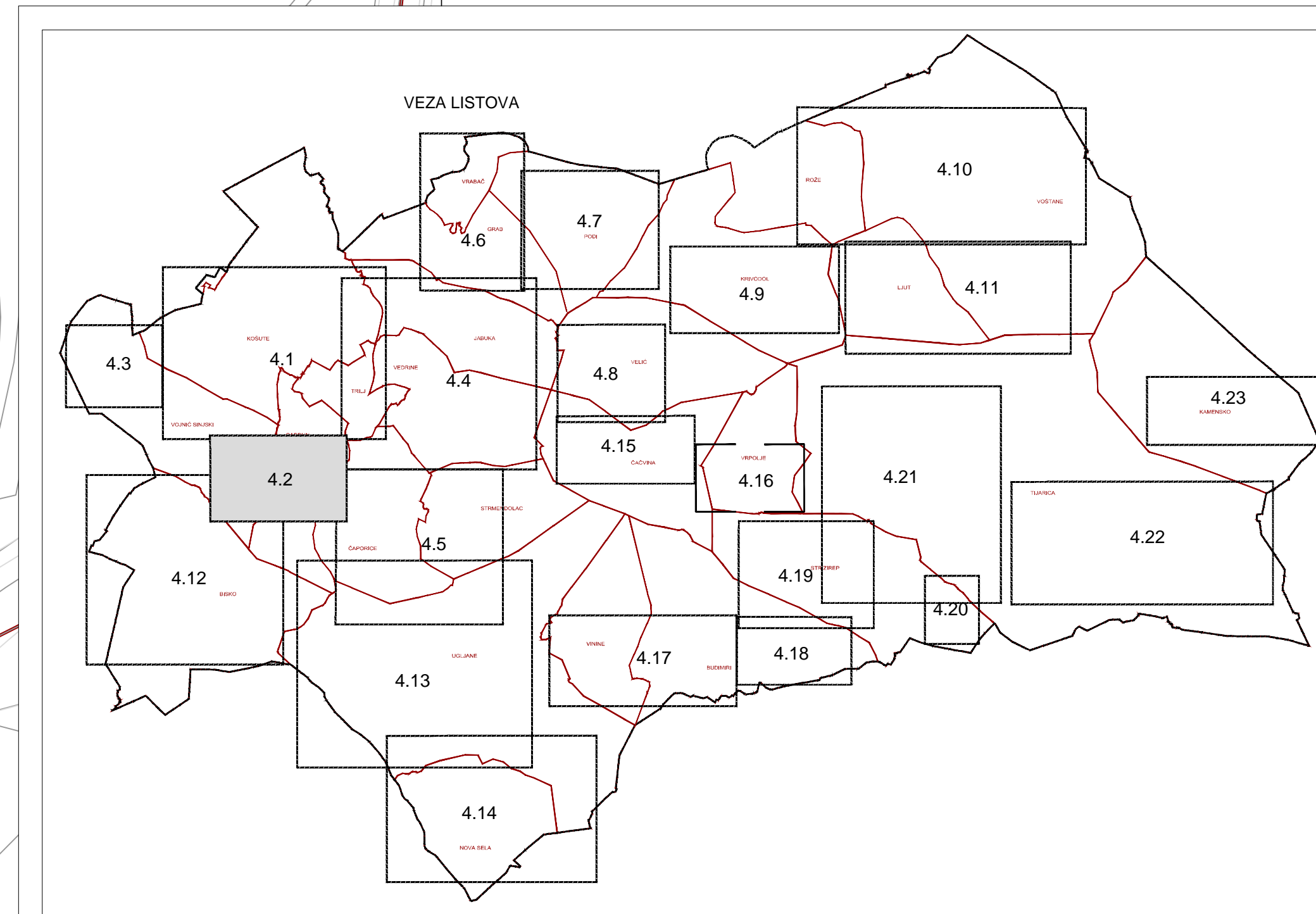
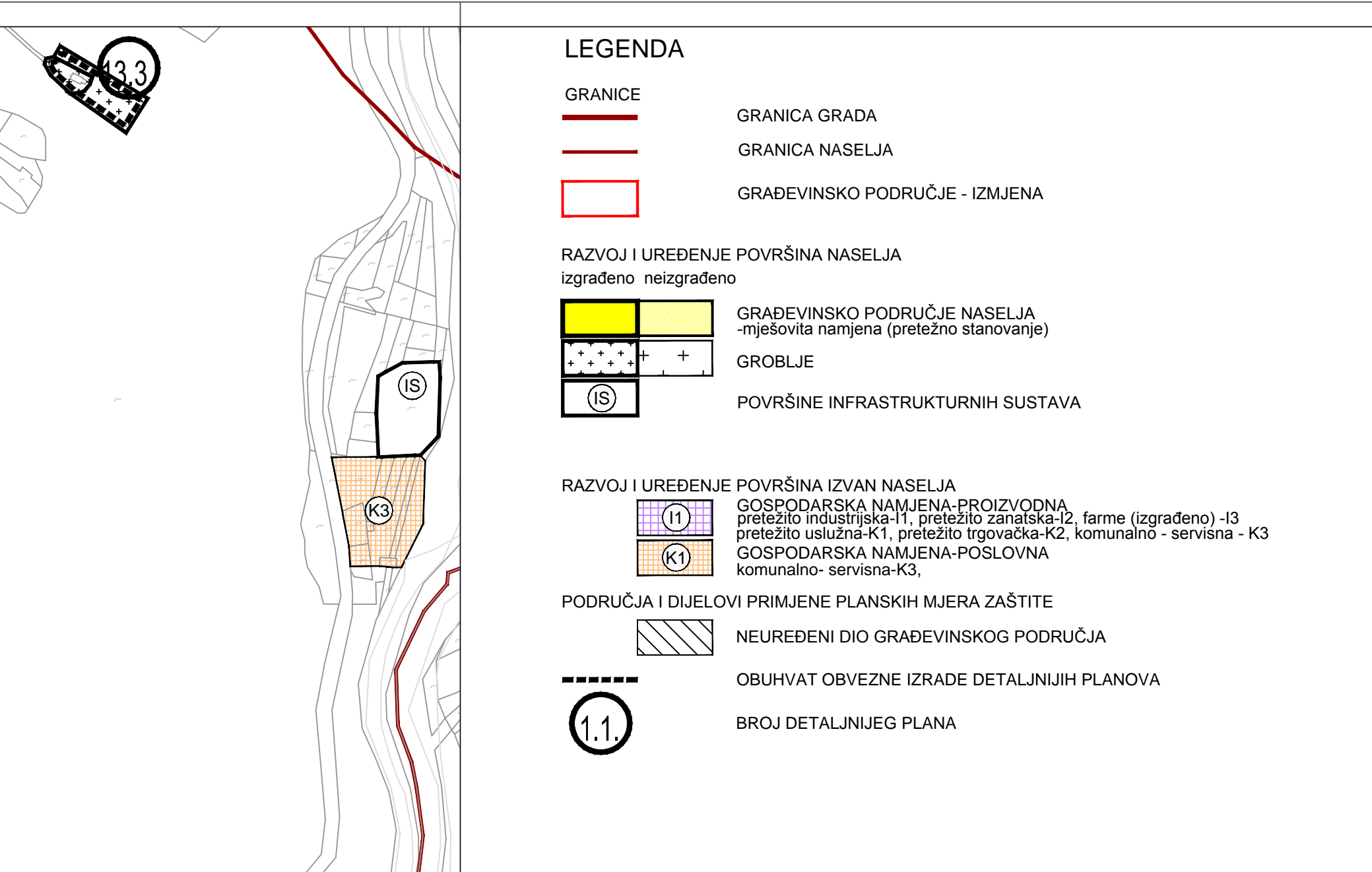
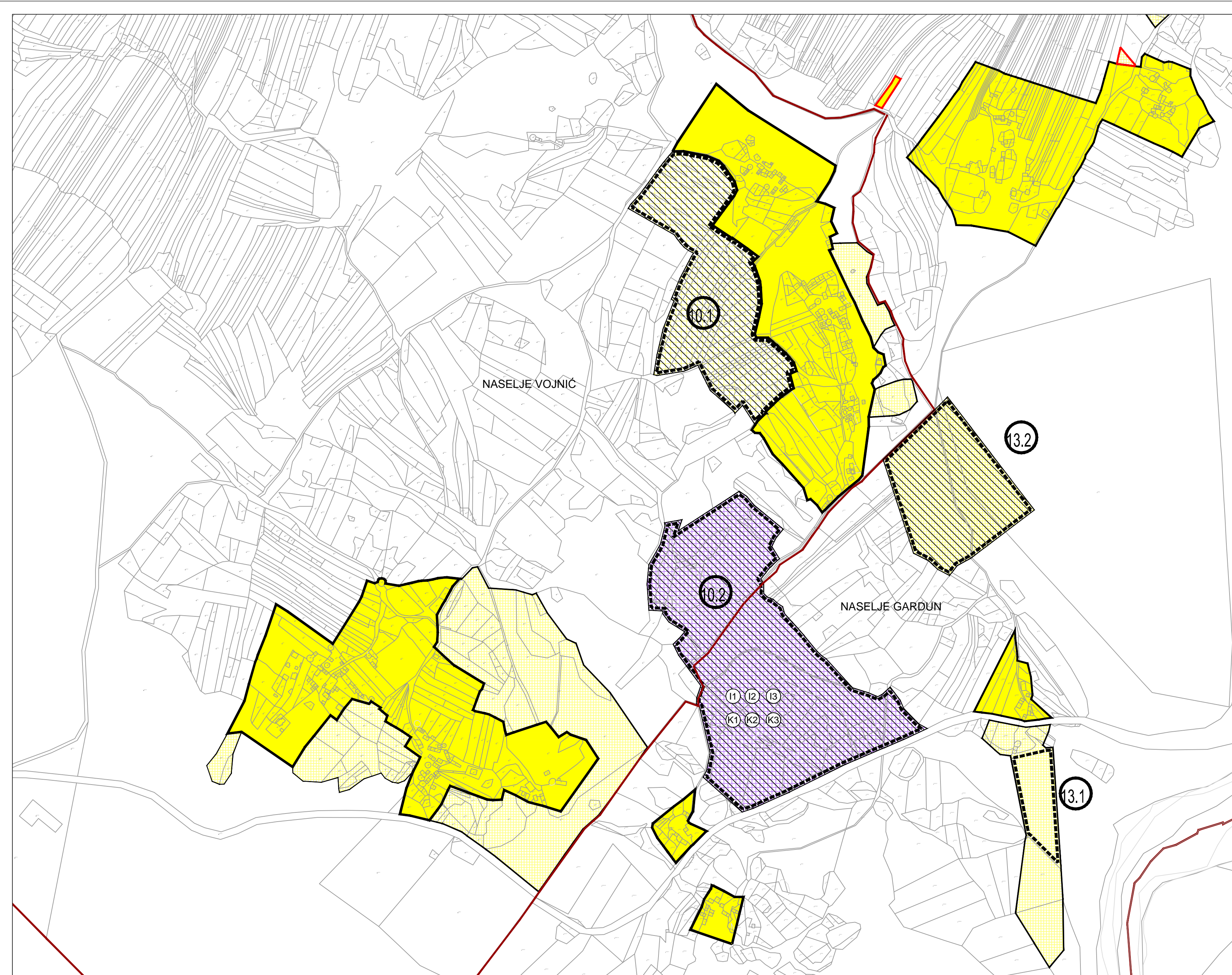
ARHEO d.o.o.  
 projektorinje, prostorno planiranje


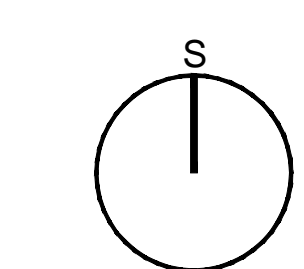
**GRAD TRILJ**  
**IZMJENE I DOPUNE PROSTORNOG PLANA**  
**UREĐENJA GRADA TRILJA**  
 (prijedlog plana za javnu raspravu)

**4. GRAĐEVINSKA PODRUČJA NASELJA**

Zupanja: Grad:	SPLITSKO-DALMATINSKA TRILJ
Naziv prostornog plana:	IZMJENE I DOPUNE PROSTORNOG PLANA UREĐENJA GRADA TRILJA
Naziv kartografskog prikaza:	GRAĐEVINSKA PODRUČJA NASELJA -TRILJ, KOŠUTE, GARDUN, VOJNIĆ
Broj kartografskog prikaza:	4.1.
Mjerilo kartografskog prikaza:	1 : 5000
Odlika o izradi prostornog plana: "Službeni glasnik Grada Trilja" 08/18.	Odlika o donošenju plana:
Objava javno rasprave (datum):	Javno uvid održan od:
Pečat tjela odgovornog za provođenje javne rasprave:	Odgovorna osoba za provođenje javne rasprave: Pročelnik Ivan Šušnjara, kur.
Pravna osoba koja je izradila plan:	ARHEO d.o.o. Tomislavova 11, Zagreb
Pečat pravne osobe koja je izradila plan:	Direktor : Mario Pezeš, dipl.ing.arch. -ovlašten arhitekst urbanist
Štampni tim u izradi plana:	Ante Varga, dipl.ing.arch. -ovlašten arh. Mario Pezeš, dipl.ing.arch. -ovlašten arh. urbanist Janija Novaković, dipl.ing.arch. -ovlašten arh. urbanist Vedran Vukelić, mag.ing.arch. Antonio Baković, dipl.ing.grad.,ovi.grad.
Odgovorni voditelj izrade plana:	Mario Pezeš, dipl.ing.arch. -ovlašten arhitekst urbanist
Pečat Gradskog vijeća:	Predsjednik Gradskog vijeća: Ivana Zvaljić, univ. bacc. ing.industr.
Ispravnost prostornog plana s izvornikom ovjerava:	Pečat nadležnog tjela: M.P.



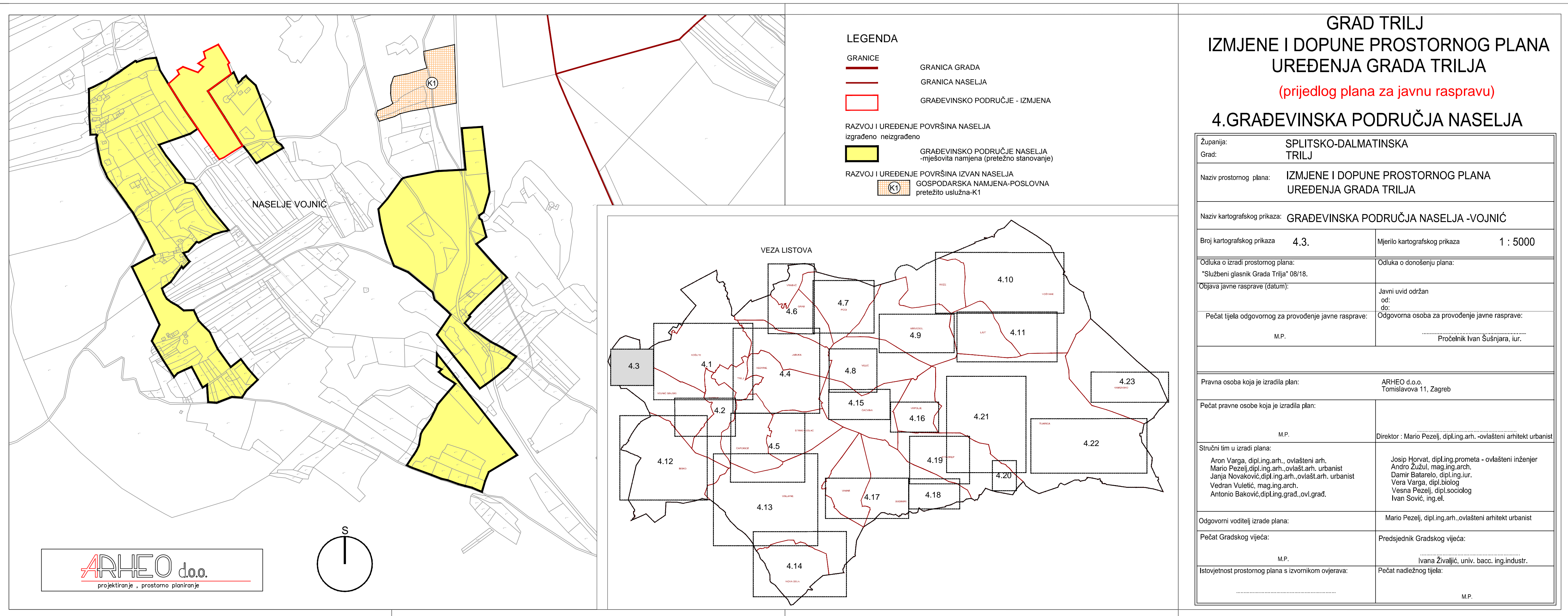


### GRAD TRILJ IZMJENE I DOPUNE PROSTORNOG PLANA UREĐENJA GRADA TRILJA (prijedlog plana za javnu raspravu) 4. GRADEVINSKA PODRUČJA NASELJA

Zupanija:	SPLITSKO-DALMATINSKA		
Grad:	TRILJ		
Naziv prostornog plana:	IZMJENE I DOPUNE PROSTORNOG PLANA UREĐENJA GRADA TRILJA		
Naziv kartografskog prikaza:	GRADEVINSKA PODRUČJA NASELJA -VOJNIĆ, GARDUN		
Broj kartografskog prikaza	4.2.	Mjerilo kartografskog prikaza	1 : 5000
Odluka o izradi prostornog plana: "Službeni glasnik Grada Trilja" 08/18.	Odluka o donošenju plana:		
Objava javne rasprave (datum):	Javni uvid održan od: do:		
Pečat tijela odgovornog za provođenje javne rasprave: M.P.	Odgovorna osoba za provođenje javne rasprave: Pročelnik Ivan Sušnjara, iur.		
Pravna osoba koja je izradila plan:	ARHEO d.o.o. Tomislavova 11, Zagreb		
Pečat pravne osobe koja je izradila plan: M.P.	Direktor - Mario Pezelj, dipl.ing.arh. -ovlaštani arhitekt urbanist		
Stručni tim u izradi plana: Aron Varga, dipl.ing.arh., ovlaštani arh. Mario Pezelj, dipl.ing.arh., ovlašt.arh. urbanist Janja Novaković, dipl.ing.arh., ovlašt.arh. urbanist Vedran Vulešić, mag.ing.arch. Antonia Baković, dipl.ing.građ., ovl.građ.	Josip Horvat, dipl.ing.prometa - ovlaštani inženjer Andro Žužul, mag.ing.arch. Damir Batarelo, dipl.ing.ur. Vera Varga, dipl.sociolog Vesna Pezelj, dipl.sociolog Ivan Savić, ing.el.		
Odgovorni voditelj izrade plana:	Mario Pezelj, dipl.ing.arh., ovlaštani arhitekt urbanist		
Pečat Gradskog vijeća: M.P.	Predsjednik Gradskog vijeća: Ivana Živaljić, univ. bacc. ing.industr.		
Istovjetnost prostornog plana s izvornikom ovjerava:	Pečat nadležnog tijela. M.P.		





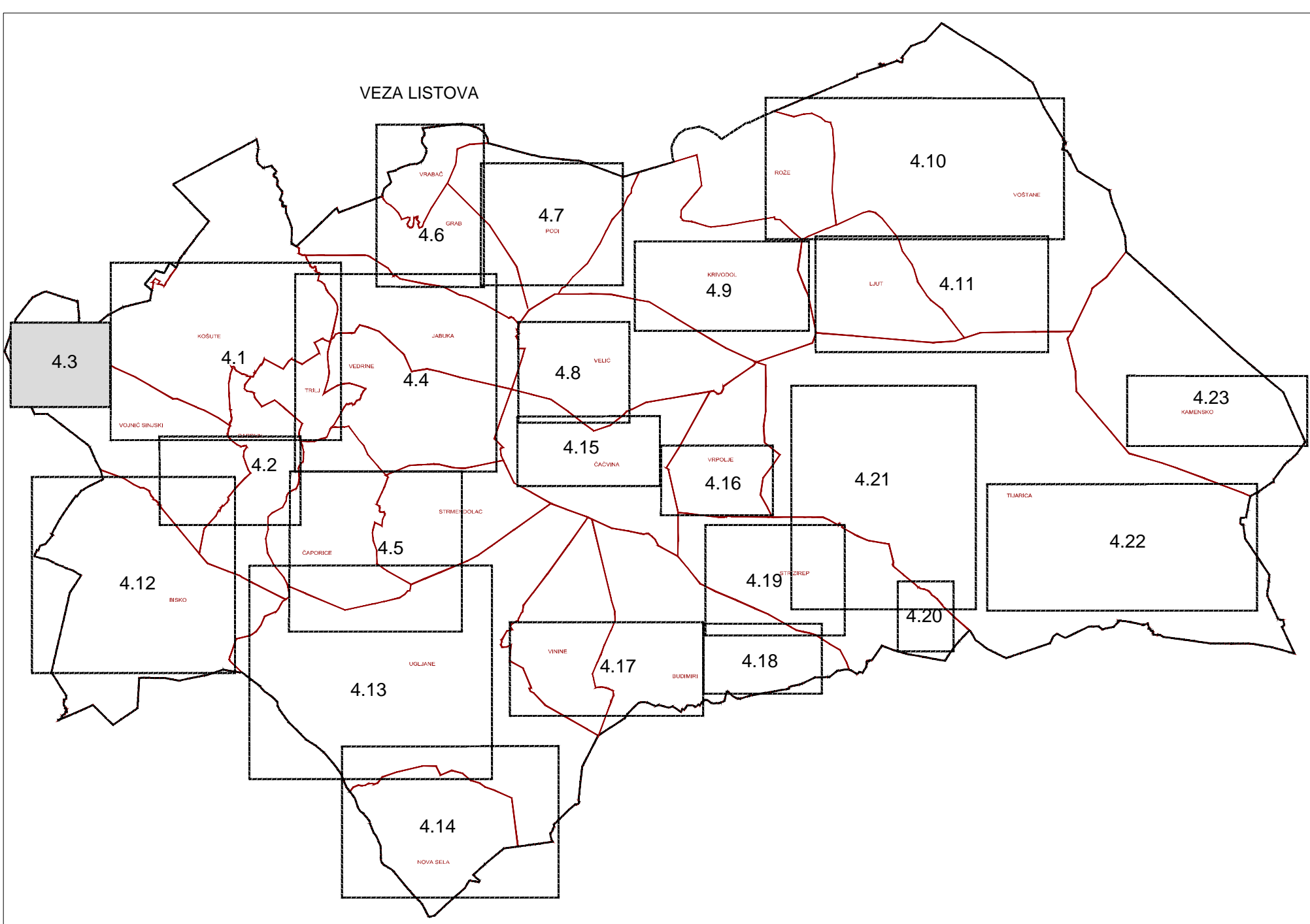
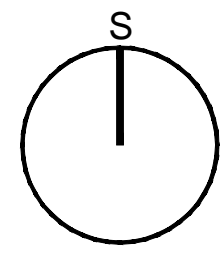
**GRAD TRILJ**  
**IZMJENE I DOPUNE PROSTORNOG PLANA**  
**UREĐENJA GRADA TRILJA**

(prijedlog plana za javnu raspravu)

**4. GRAĐEVINSKA PODRUČJA NASELJA**

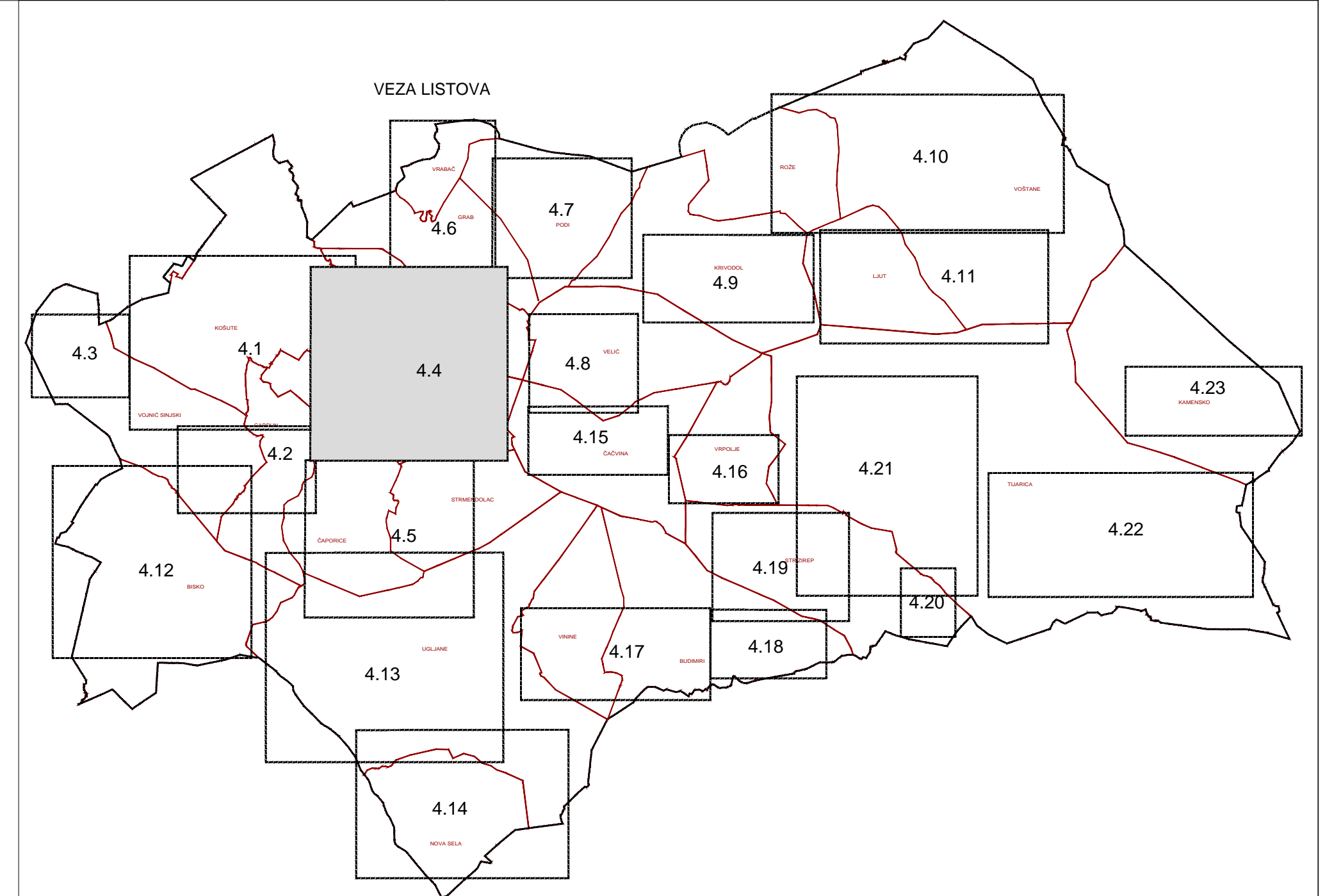
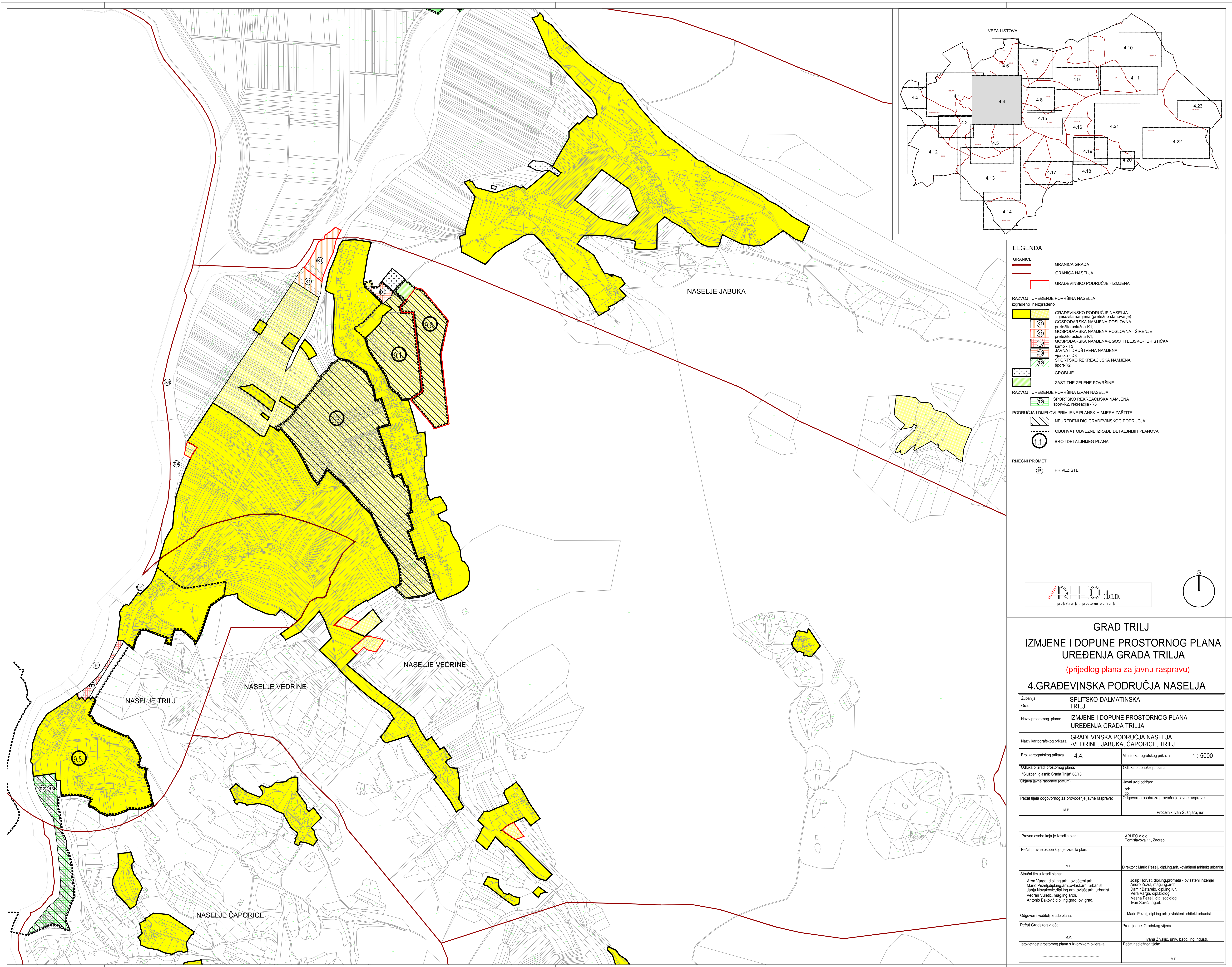
Županija:	SPLITSKO-DALMATINSKA	
Grad:	TRILJ	
Naziv prostornog plana:	IZMJENE I DOPUNE PROSTORNOG PLANA UREĐENJA GRADA TRILJA	
Naziv kartografskog prikaza:	GRAĐEVINSKA PODRUČJA NASELJA -VOJNIČ	
Broj kartografskog prikaza:	4.3.	Mjerilo kartografskog prikaza: 1 : 5000
Odluka o izradi prostornog plana:	Odluka o donošenju plana:	
"Službeni glasnik Grada Trilja" 08/18.		
Objava javne rasprave (datum):	Javni uvid održan od: do:	
Pečat tijela odgovornog za provođenje javne rasprave:	Odgovorna osoba za provođenje javne rasprave:	
M.P.	Pročelnik Ivan Sušnjara, iur.	
Pravna osoba koja je izradila plan:	ARHEO d.o.o. Tomislavova 11, Zagreb	
Pečat pravne osobe koja je izradila plan:	Direktor : Mario Pezeļ, dipl.ing.arh. -ovlašteni arhitekt urbanist	
M.P.		
Stručni tim u izradi plana:	Aron Varga, dipl.ing.arh., ovlašteni arh. Mario Pezeļ, dipl.ing.arh., ovlašteni arh. urbanist Janja Novaković, dipl.ing.arh., ovlašteni arh. urbanist Vedran Vuletić, mag.ing.arch. Antonio Baković, dipl.ing.grad., ovl.grad. Josip Horvat, dipl.ing.prometa - ovlašteni inženjer Andro Žužul, mag.ing.arch. Damir Batarić, dipl.ing.iur. Vera Varga, dipl.biolog Vesna Pezeļ, dipl.sociolog Ivan Sović, ing.el.	
Odgovorni voditelj izrade plana:	Mario Pezeļ, dipl.ing.arh., ovlašteni arhitekt urbanist	
Pečat Gradskog vijeća:	Predsjednik Gradskog vijeća:	
M.P.	Ivana Živaljić, univ. bacc. ing.industr.	
Istovjetnost prostornog plana s izvornikom ovjerava:	Pečat nadležnog tijela:	
	M.P.	

**ARHEO d.o.o.**  
 projektiranje . prostorno planiranje

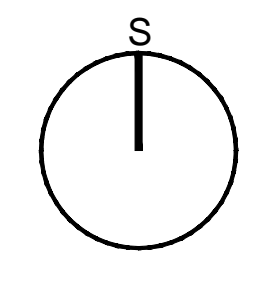


- LEGENDA**
- GRANICE
    - GRANICA GRADA
    - GRANICA NASELJA
    - GRAĐEVINSKO PODRUČJE - IZMJENA
  - RAZVOJ I UREĐENJE POVRŠINA NASELJA
    - izgrađeno
    - neizgrađeno
  - GRAĐEVINSKO PODRUČJE NASELJA
    - mješovita namjena (pretežno stanovanje)
  - RAZVOJ I UREĐENJE POVRŠINA IZVAN NASELJA
    - GOSPODARSKA NAMJENA-POSLOVNA pretežito uslužna-K1





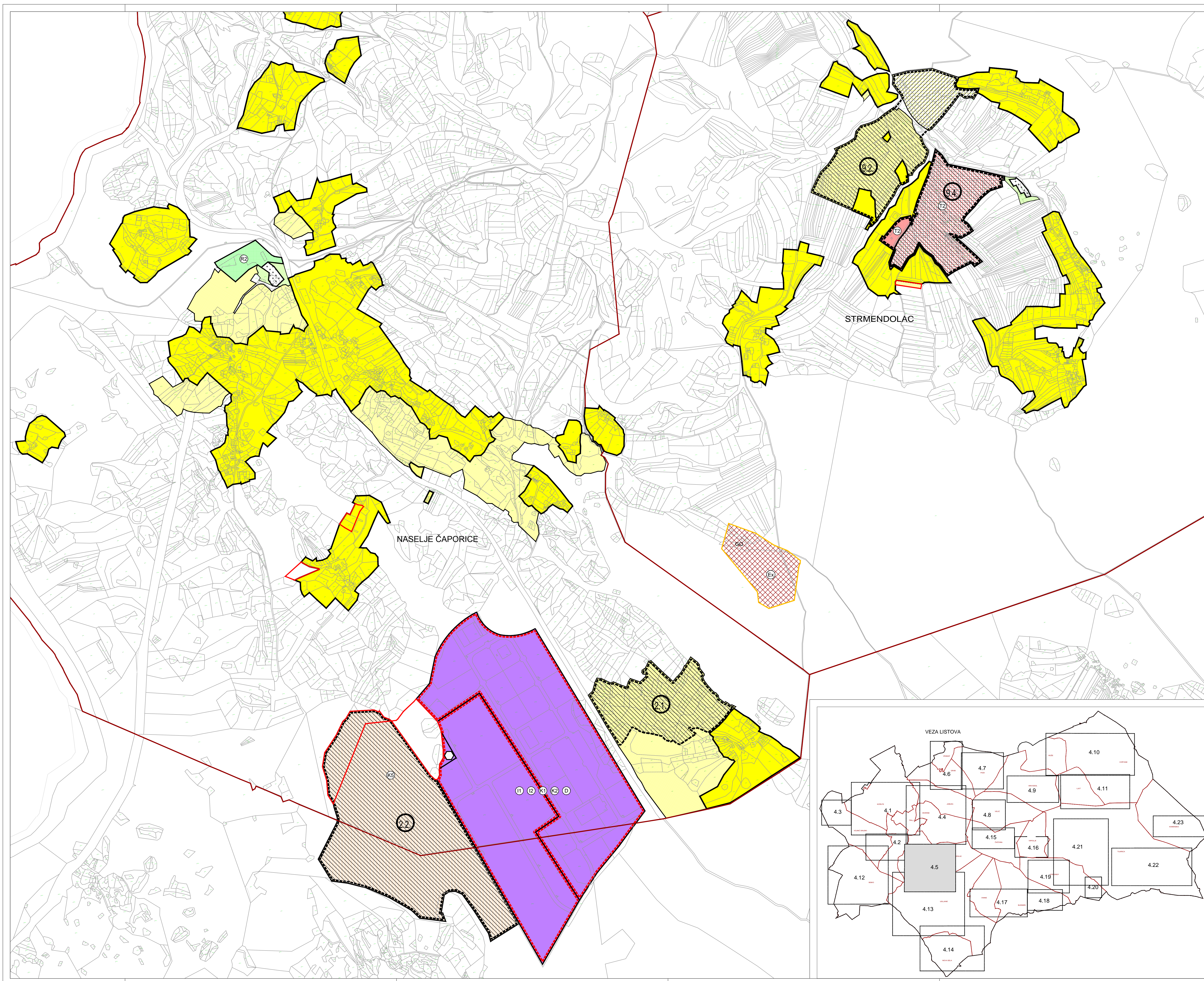
- LEGENDA**
- GRANICE
    - GRANICA GRADA
    - GRANICA NASELJA
    - GRADEVINSKO PODRUČJE - IZMJENA
  - RAZVOJ I UREĐENJE POVRŠINA NASELJA
    - izgrađeno
    - neizgrađeno
  - GRADEVINSKO PODRUČJE NASELJA
    - njegovita namjena (pretežno stanovanje)
    - GOSPODARSKA NAMJENA-POSLOVNA
    - pretežno uslužna-K1
    - GOSPODARSKA NAMJENA-POSLOVNA - ŠIRENJE
    - pretežno uslužna-K1
    - GOSPODARSKA NAMJENA-UGOSTITELJSKO-TURISTIČKA
    - javna - T3
    - JAVNA I DRUŠTVENA NAMJENA
    - vjerska - D3
    - SPORTSKO REKREACIJSKA NAMJENA
    - sport-R2
  - GROBLJE
  - ZAŠTITNE ZELENE POVRŠINE
  - RAZVOJ I UREĐENJE POVRŠINA LIŽVAN NASELJA
    - ŠPORTSKO REKREACIJSKA NAMJENA
    - sport-R2, rekreacija -R3
  - PODRUČJA I DIOLOVI PRIMJENE PLANSKIH MJERA ZAŠTITE
    - NEUREĐENI DIO GRADEVINSKOG PODRUČJA
    - OBUHVAAT OBVEZNE IZRADE DETALJNIH PLANOVA
    - BROJ DETALJNIJEG PLANA
  - RUJEČNI PROMET
    - PRIVEZIŠTE



**GRAD TRILJ**  
**IZMJENE I DOPUNE PROSTORNOG PLANA**  
**UREĐENJA GRADA TRILJA**  
 (prijedlog plana za javnu raspravu)  
**4. GRADEVINSKA PODRUČJA NASELJA**

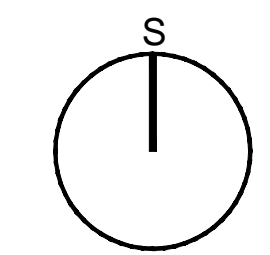
Županija:	SPLITSKO-DALMATINSKA		
Grad:	TRILJ		
Naziv prostornog plana:	IZMJENE I DOPUNE PROSTORNOG PLANA UREĐENJA GRADA TRILJA		
Naziv kartografskog prikaza:	GRADEVINSKA PODRUČJA NASELJA -VEDRINE, JABUKA, ČAPORICE, TRILJ		
Broj kartografskog prikaza:	4.4.	Mjerilo kartografskog prikaza:	1 : 5000
Odlika o izradi prostornog plana:	"Službeni glasnik Grada Trilja" 08/18.		
Objava javne rasprave (datum):	Javni uvid održan:		
Pečat tijela odgovornog za provođenje javne rasprave:	M.P.	od:	odgovorna osoba za provođenje javne rasprave:
			Pročelnik Ivan Šubrjara, iur.
Pravna osoba koja je izradila plan:	ARHEO d.o.o. Tomislavova 11, Zagreb		
Pečat pravne osobe koja je izradila plan:	M.P.	Direktor:	Mario Pezež, dipl.ing.arh. -ovlašten arhitekt urbanist
Stučni tim u izradi plana:	Anon Varga, dipl.ing.arh. -ovlašten arh. Mario Pezež, dipl.ing.arh. -ovlašten arh. urbanist Janka Novaković, dipl.ing.arh. -ovlašten arh. urbanist Vedran Vukelić, mag.ing.arch. Antonio Baković, dipl.ing.građ. -ovl. građ.		
	Josip Horvat, dipl.ing.prometa - ovlašten inženjer Andro Žužlić, mag.ing.arch. Damir Saramio, dipl.ing.arh. Vera Varga, dipl.biolog Vesna Pezež, dipl.sociolog Ivan Šović, ing.si.		
Odgovorni voditelj izrade plana:	Mario Pezež, dipl.ing.arh. -ovlašten arhitekt urbanist		
Pečat Gradskog vijeća:	M.P.	Predsjednik Gradskog vijeća:	Ivana Živaljić, univ. bacc. ing.industr.
Istovjetnost prostornog plana s izvornikom ojevrava:		Pečat nadležnog tijela:	M.P.





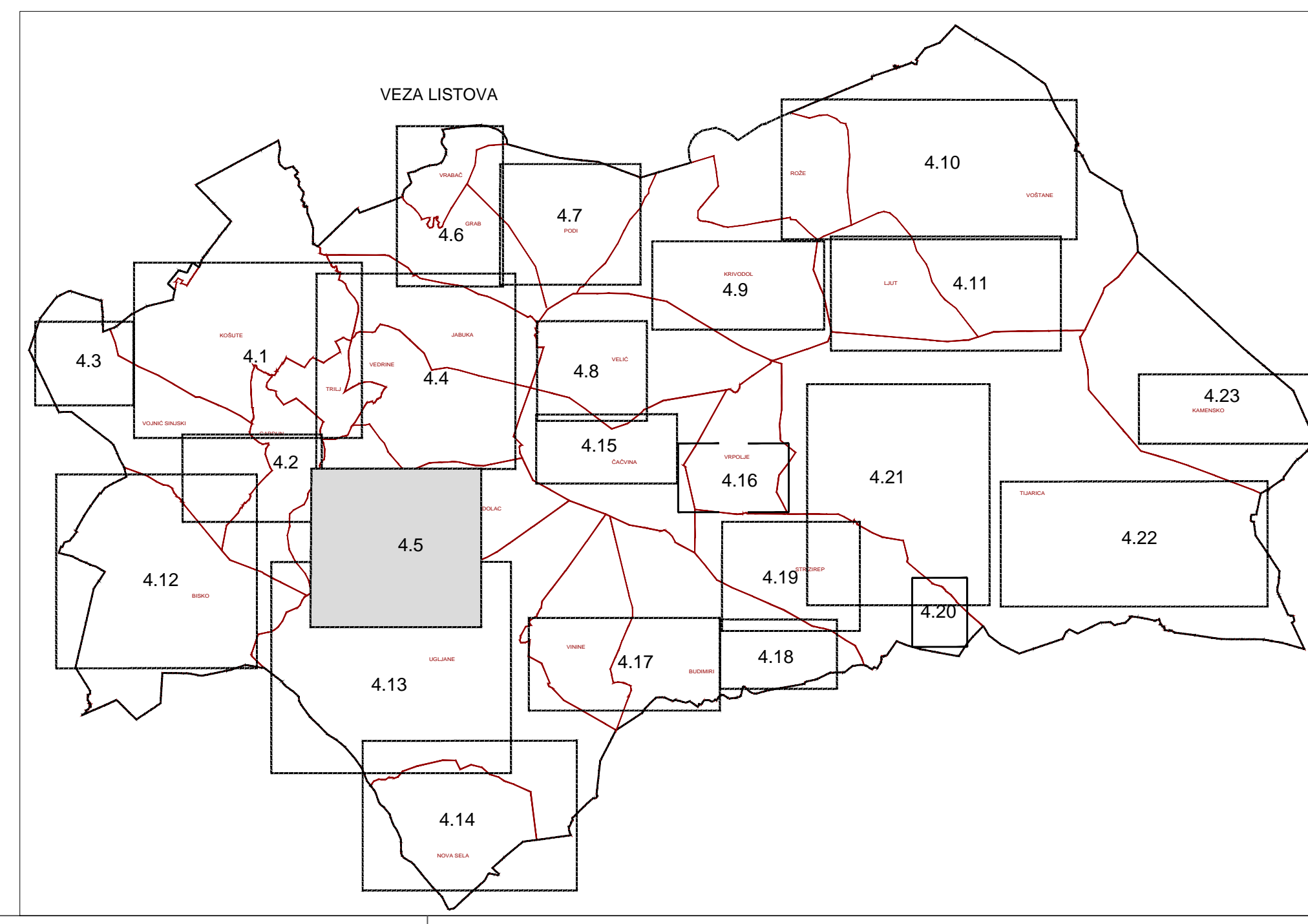
**LEGENDA**

	GRANICE	GRANICA GRADA
	GRANICA NASELJA	GRANICA NASELJA
	RAZVOJ I UREĐENJE PLOŠTA NASELJA	GRAĐEVINSKO PODRUČJE - IZMJENA
	IZGRAĐENO NEIZGRAĐENO	GRAĐEVINSKO PODRUČJE NASELJA
		-mješovita namjena (pretežno stanovanje)
		GOSPODARSKA NAMJENA-POSLOVNA
		uslužna (rehabilitacijski centar) - K5
		GOSPODARSKA NAMJENA-POSLOVNA - ZAMJENA
		uslužna (rehabilitacijski centar) - K7
		GROBLJE
		ZASTITNE ZELENE POVRŠINE
	RAZVOJ I UREĐENJE POVRŠINA IZVAN NASELJA	GOSPODARSKA NAMJENA-PROIZVODNO-POSLOVNA
		pretežno uslužna - D
		REKREACIJSKO DVORIŠTE ZA NEOPASNI GRAĐEVINSKI OTPAD
		GOSPODARSKA NAMJENA - UGOSTITELJSKO TURISTIČKA
		turističko naselje-T2
		SPORTSKO REKREACIJSKA NAMJENA
		SPORT-RE
	POVRŠINE IZVAN GRAĐEVINSKOG PODRUČJA	EKSPLOATACIJSKO POLJE
	PODRUČJA I DIJELOVI PRIMJENE PLANSKIH MJERA ZAŠTITE	NEUREĐENI DIO GRAĐEVINSKOG PODRUČJA
		OBUHVAAT OBVEZNE IZRADE DETALJNIH PLANOVA
		DETALJNI PLANI NA SNAZI
		BROJ DETALJNIJEG PLANA

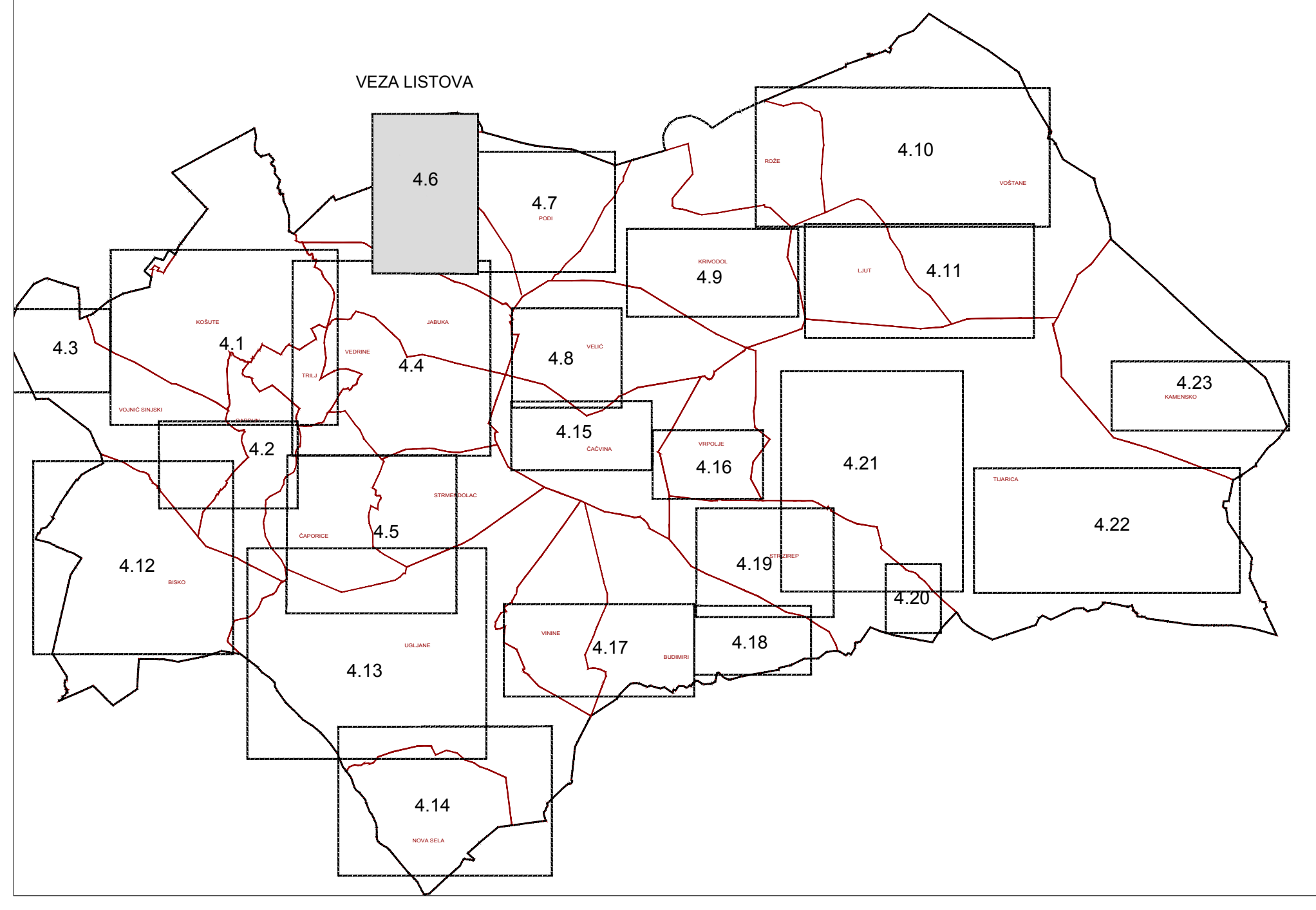
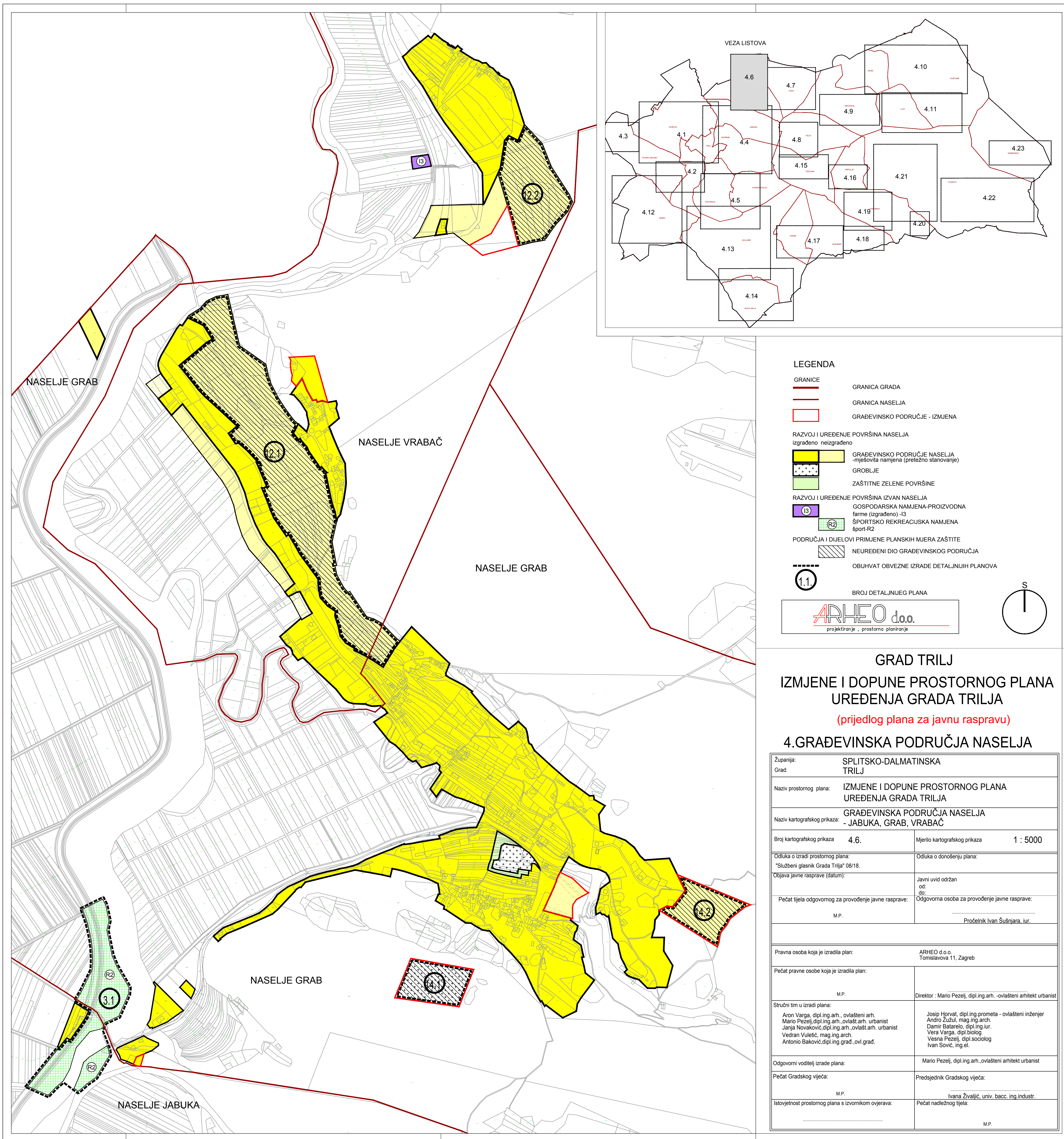


**GRAD TRILJ**  
**IZMJENE I DOPUNE PROSTORNOG PLANA**  
**UREĐENJA GRADA TRILJA**  
 (prijedlog plana za javnu raspravu)  
**4. GRAĐEVINSKA PODRUČJA NASELJA**

Županija:	SPLITSKO-DALMATINSKA
Grad:	TRILJ
Naziv prostornog plana:	IZMJENE I DOPUNE PROSTORNOG PLANA UREĐENJA GRADA TRILJA
Naziv kartografskog prikaza:	GRAĐEVINSKA PODRUČJA NASELJA ČAPORICE, STRMENDOLAC
Broj kartografskog prikaza:	4.5.
Mjerilo kartografskog prikaza:	1 : 5000
Odluka o izradi prostornog plana:	Odluka o donošenju plana:
"Službeni glasnik Grada Trilja" 08/18:	"Službeni glasnik Grada Trilja" 08/18:
Objava javne rasprave (datum):	Javni uvid održan:
od:	od:
do:	do:
Pečat tijela odgovornog za provođenje javne rasprave:	Odgovorna osoba za provođenje javne rasprave:
M.P.	Pročelnik Ivan Šušnjara, tur.
Pravna osoba koja je izradila plan:	ARHEO d.o.o.
	Tomislavova 11, Zagreb
Pečat pravne osobe koja je izradila plan:	M.P.
	Direktor : Mario Pezeš, dipl.ing.arh. -ovlašten arhitekst urbanist
Službeni tim u izradi plana:	
Aron Varga, dipl.ing.arh. -ovlašten arh.	Jošip Horvat, dipl.ing.prometa -ovlašten inženjer
Mario Pezeš, dipl.ing.arh. -ovlašten arh. urbanist	Andro Žužul, mag.ing.arch.
Dani Šušnjara, dipl.ing.tur.	Dani Šušnjara, dipl.ing.tur.
Jarja Novaković, dipl.ing.arh. -ovlašten arh. urbanist	Vera Varga, dipl.biolog
Vedran Vukelić, mag.ing.arch.	Mario Pezeš, dipl.sociolog
Antonio Baković, dipl.ing.grad.ovi.grad.	Ivan Šušnjara, ing.st.
Odgovorni voditelj izrade plana:	Mario Pezeš, dipl.ing.arh. -ovlašten arhitekst urbanist
Pečat Gradskog vijeća:	Predsjednik Gradskog vijeća:
M.P.	Ivana Živaljić, univ. bacc. ing.industr.
Ispravnost prostornog plana s izvornikom ovdjeva:	Pečat nadležnog tijela:
	M.P.







**LEGENDA**

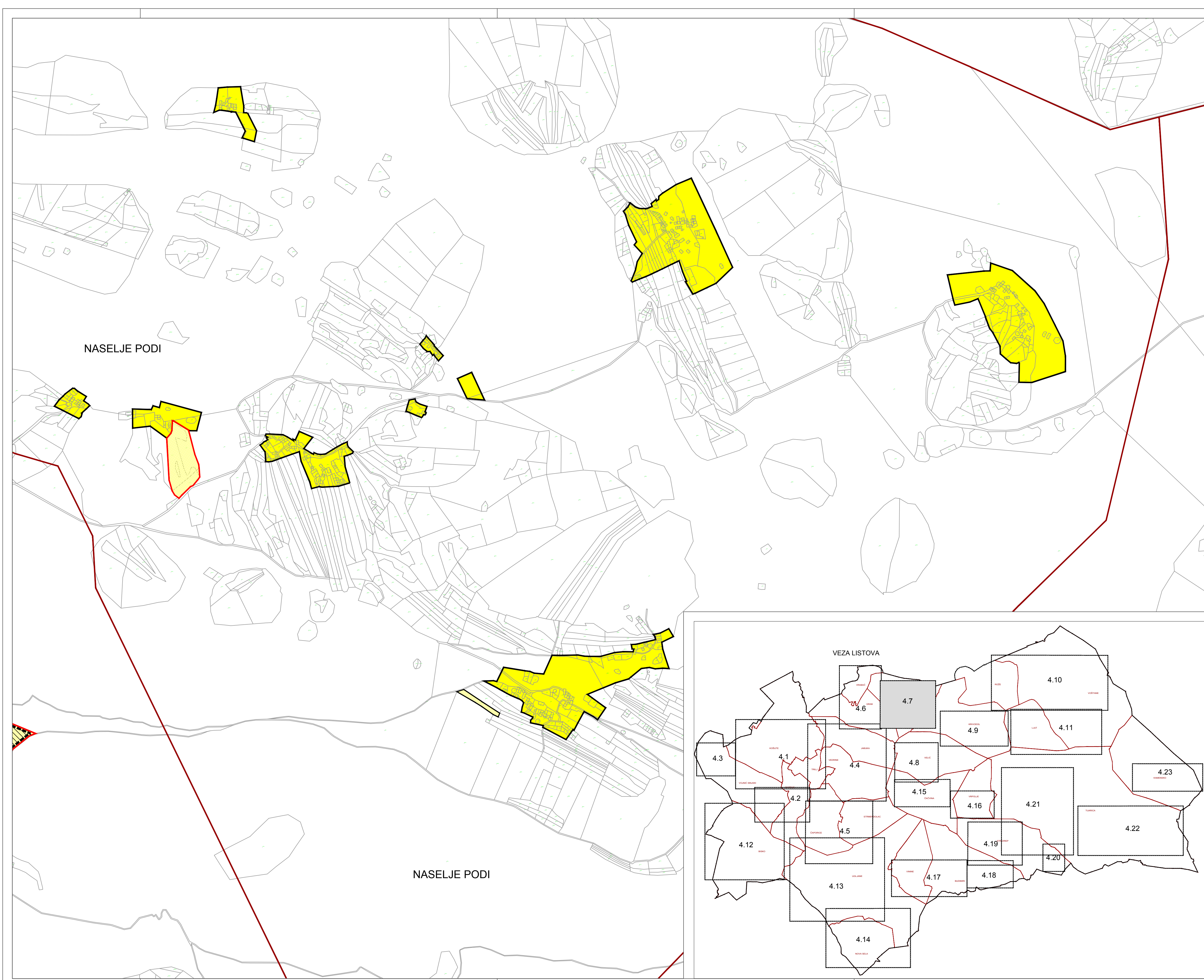
- GRANICE
  - GRANICA GRADA
  - GRANICA NASELJA
  - GRADEVINSKO PODRUČJE - IZMJENA
- RAZVOJ I UREĐENJE POVRŠINA NASELJA
  - Izgrađeno neizgrađeno
  - GRADEVINSKO PODRUČJE NASELJA - rješenja namjena (pretežno stanovanje)
  - GROBLJE
  - ZAŠTITNE ZELENE POVRŠINE
- RAZVOJ I UREĐENJE POVRŠINA IZVAN NASELJA
  - GOSPODARSKA NAMJENA-PROIZVODNA farme (izgrađeno)-I3
  - ŠPORTSKO REKREACIJSKA NAMJENA sport-R2
- PODRUČJA I DIJELOVI PRIMJENE PLANSKIH MJERA ZAŠTITE
  - NEUREĐENI DIO GRADEVINSKOG PODRUČJA
  - OBUHVAAT OBEVNE IZRADE DETALJNIJIH PLANOVA
- BROJ DETALJNIJEG PLANA

ARHEO d.o.o.  
projekiranje , prostorno planiranje

**GRAD TRILJ**  
**IZMJENE I DOPUNE PROSTORNOG PLANA**  
**UREĐENJA GRADA TRILJA**  
 (prijedlog plana za javnu raspravu)  
**4. GRADEVINSKA PODRUČJA NASELJA**

Županija:	SPLITSKO-DALMATINSKA
Grad:	TRILJ
Naziv prostornog plana:	IZMJENE I DOPUNE PROSTORNOG PLANA UREĐENJA GRADA TRILJA
Naziv kartografskog prikaza:	GRADEVINSKA PODRUČJA NASELJA - JABUKA, GRAB, VRBAČ
Broj kartografskog prikaza	4.6.
Mjerilo kartografskog prikaza	1 : 5000
Odluka o izradi prostornog plana:	Odluka o donošenju plana:
"Službeni glasnik Grada Trilja" 08/18.	
Objava javne rasprave (datum):	Javni uvid održan od: do:
Pečat tijela odgovornog za provođenje javne rasprave:	Odgovorna osoba za provođenje javne rasprave:
M.P.	Probelnik Ivan Šušnjara, iur.
Pravna osoba koja je izradila plan:	ARHEO d.o.o. Tomislavova 11, Zagreb
Pečat pravne osobe koja je izradila plan:	
M.P.	Direktor : Mario Pezeļ, dipl.ing.arh. -ovlaštení arhitekt urbanist
Stručni tim u izradi plana:	
Aron Varga, dipl.ing.arh., ovlaštení arh. Mario Pezeļ, dipl.ing.arh., ovlaštení arh. urbanist Jarja Novaković, dipl.ing.arh., ovlaštení arh. urbanist Vedran Vučić, mag.ing.arch. Antonio Baković, dipl.ing.grad., ovl.grad.	Josip Horvat, dipl.ing.prometa - ovlaštení inženjer Andro Žužul, mag.ing.arch. Damir Batarilo, dipl.ing.iur. Vera Varga, dipl.biolog Vesna Pezeļ, dipl.sociolog Ivan Sović, ing.el.
Odgovorni voditelj izrade plana:	Mario Pezeļ, dipl.ing.arh., ovlaštení arhitekt urbanist
Pečat Gradskog vijeća:	Predsjednik Gradskog vijeća:
M.P.	Ivana Živaljić, univ. bacc. ing.industr.
Istovjetnost prostornog plana s izvornikom ovrjava:	Pečat nadležnog tijela:
	M.P.





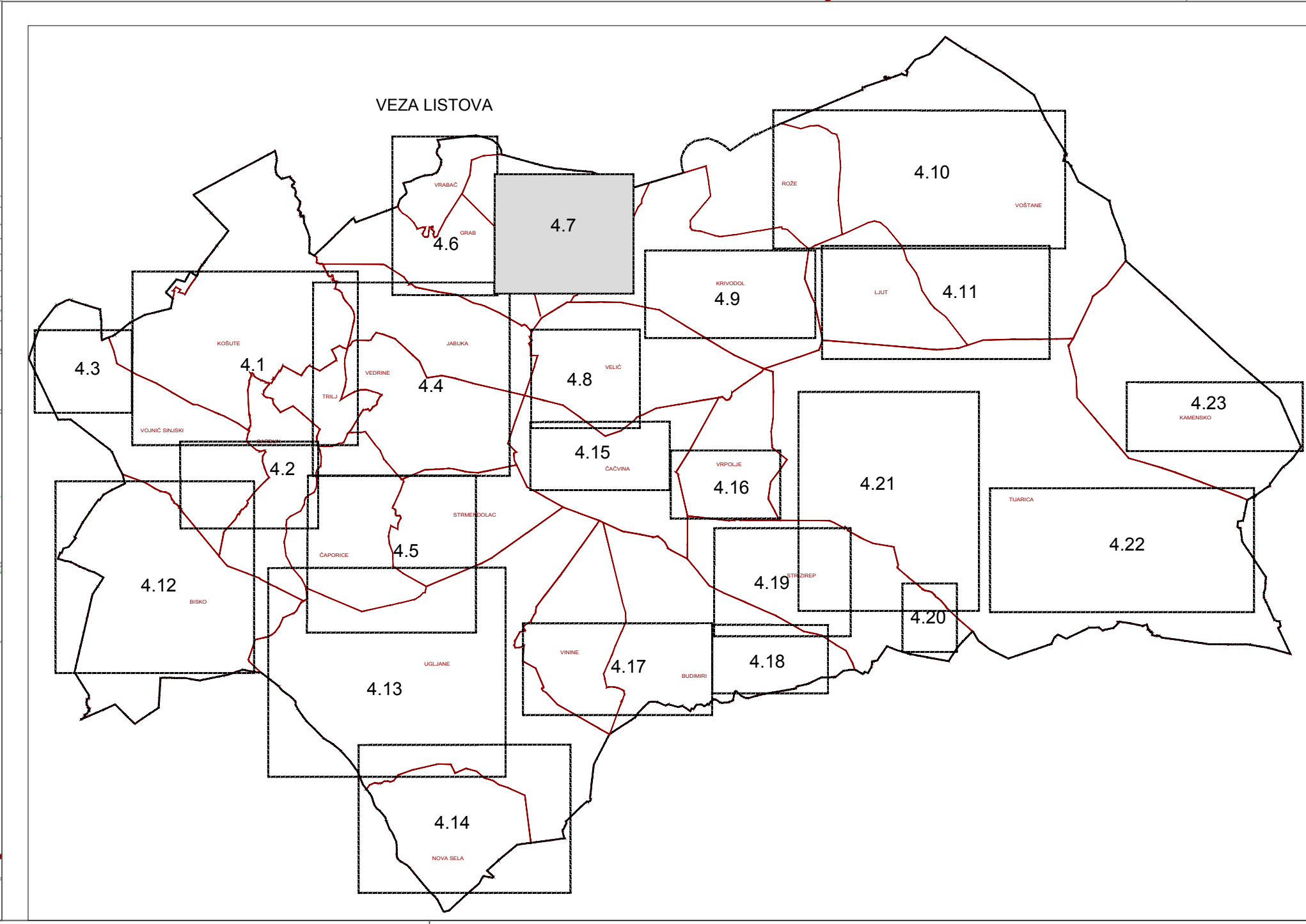
- LEGENDA**
- GRANICE
  - GRANICA GRADA
  - GRANICA NASELJA
  - GRADEVINSKO PODRUČJE - IZMJENA
  - RAZVOJ I UREĐENJE POVRŠNA NASELJA
  - izgrađeno    nezgrađeno
  - GRADEVINSKO PODRUČJE NASELJA
  - nijebovita namjena (pretežno stanovanje)




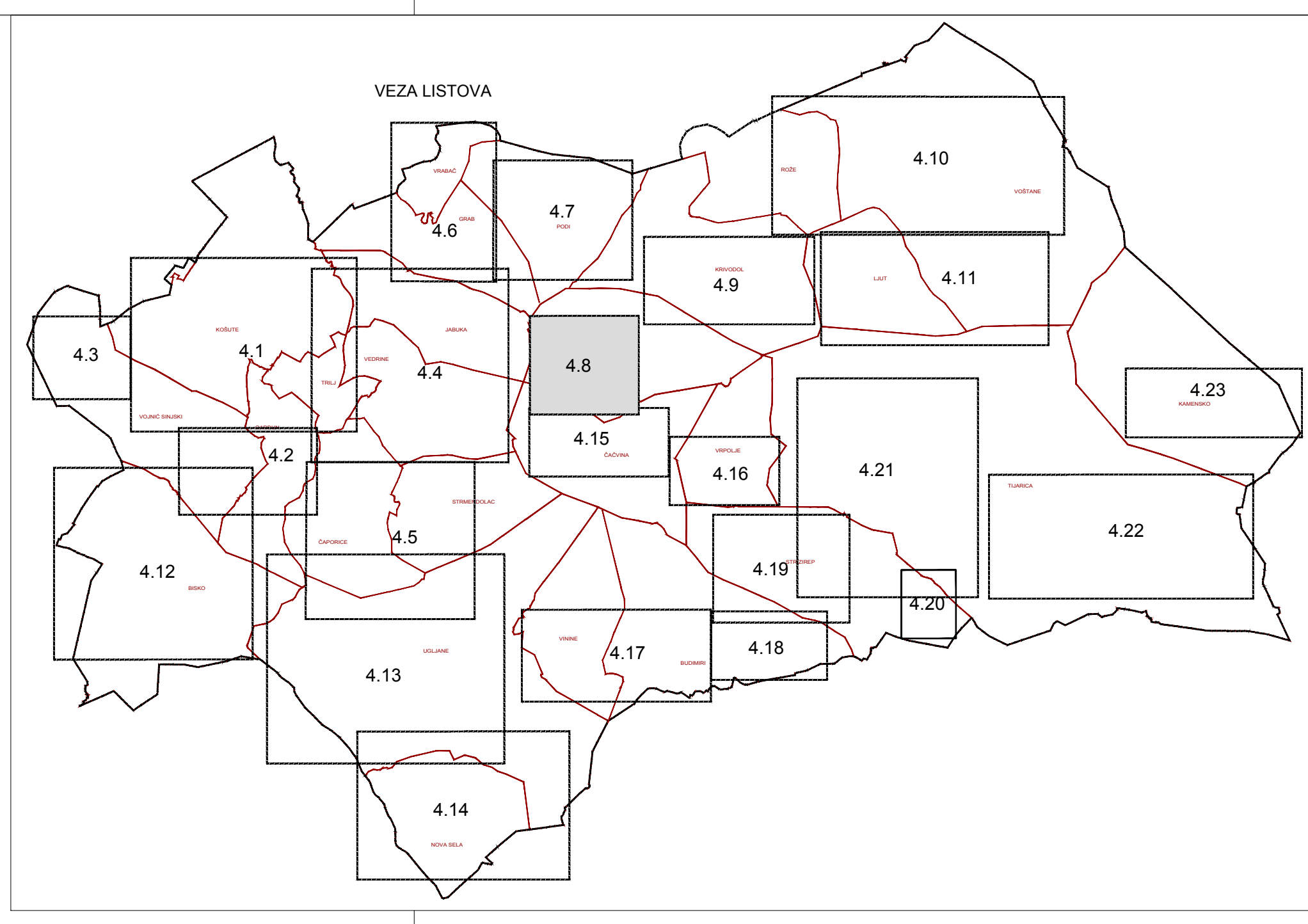
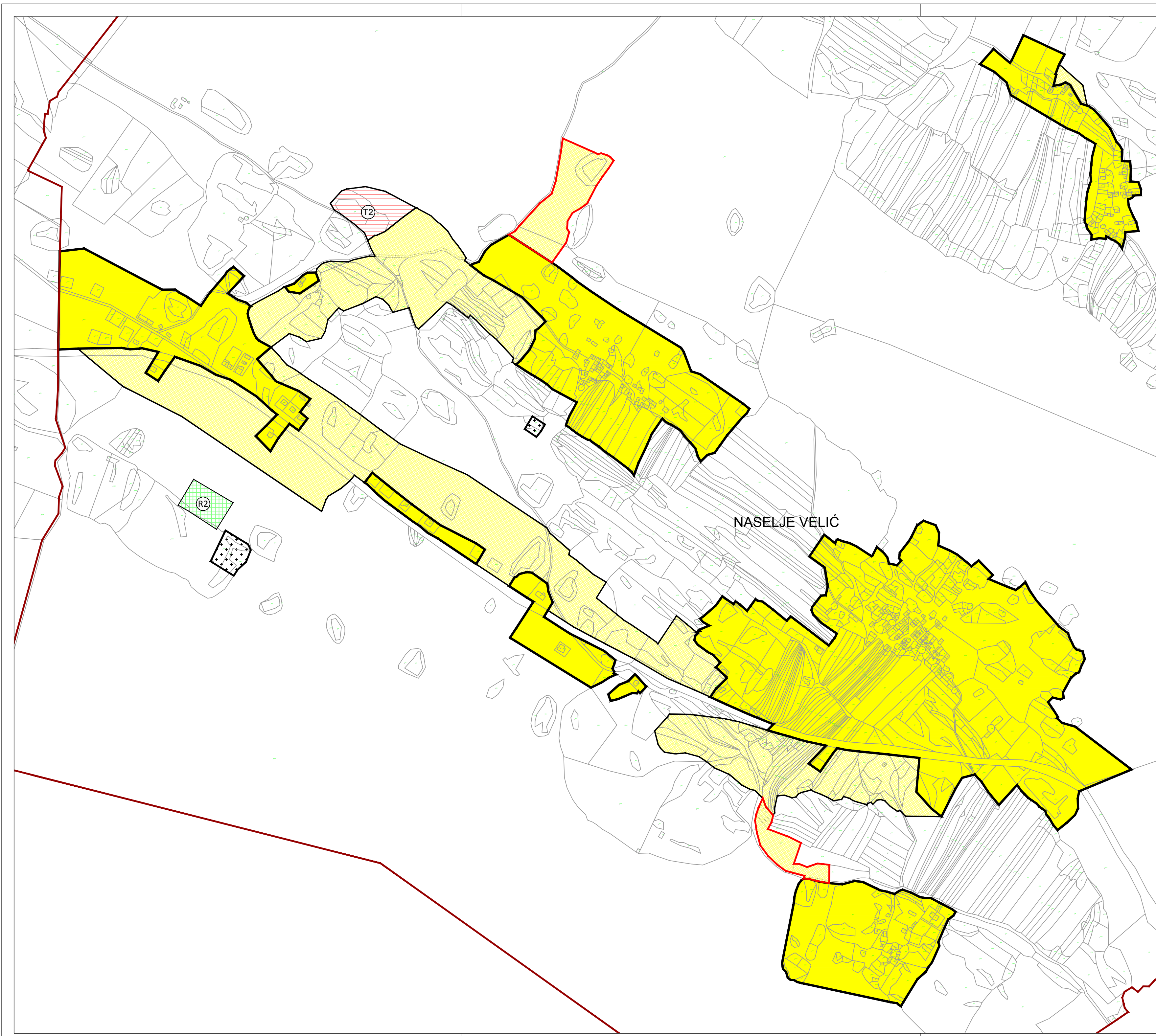
**GRAD TRILJ**  
**IZMJENE I DOPUNE PROSTORNOG PLANA**  
**UREĐENJA GRADA TRILJA**  
 (prijedlog plana za javnu raspravu)

**4. GRADEVINSKA PODRUČJA NASELJA**

Županija: SPLITSKO-DALMATINSKA	
Grad: TRILJ	
Naziv prostornog plana: IZMJENE I DOPUNE PROSTORNOG PLANA UREĐENJA GRADA TRILJA	
Naziv kartografskog prikaza: GRADEVINSKA PODRUČJA NASELJA -PODI	
Broj kartografskog prikaza: 4.7.	Mjerilo kartografskog prikaza: 1 : 5000
Odluka o izradi prostornog plana: Odluka o izradi prostornog plana "Službeni glasnik Grada Trilja" 08/18.	
Odluka javne rasprave (datum): Javni uvod otklanja od: Odluka javne rasprave (datum):	
Početnik odgovoran za provođenje javne rasprave: M.P.	Odgovorna osoba za provođenje javne rasprave: Probenik Ivan Šušnjara, sur.
Pravna osoba koja je izradila plan: ARHEO d.o.o. Tomislavova 11, Zagreb	
Početnik pravne osobe koja je izradila plan: M.P.	
Direktor: Mario Pezeš, dipl.ing. arch. -ovlašten arhitekt urbanist	
Sretni tim u izradi plana: Anon Vargak, dipl.ing. arch. -ovlašten arh. Mario Pezeš, dipl.ing. arch. -ovlašten arh. Jure Novaković, dipl.ing. arch. -ovlašten arh. urbanist Vedran Vučić, mag.ing. arch. Antonio Baković, dipl.ing. grad. -ovl. grad.	
Jasno Horvat, dipl.ing. prometna - ovlašten inženjer Andro Žubić, mag.ing. arch. Daria Štanić, dipl.ing. sur. Vera Varga, dipl. inženjer Vjera Pezeš, dipl. inženjer Ivan Slović, ing. arh.	
Odgovorni voditelj izrade plana: Mario Pezeš, dipl.ing. arch. -ovlašten arhitekt urbanist	
Početnik Gradskog vijeća: M.P.	
Predsjednik Gradskog vijeća: Helena Zupčić, urbn. bašt. ing. industr.	
Mnogobranje prostornog plana s izvornikom odjela: M.P.	
Početnik nadležnog tijela: M.P.	





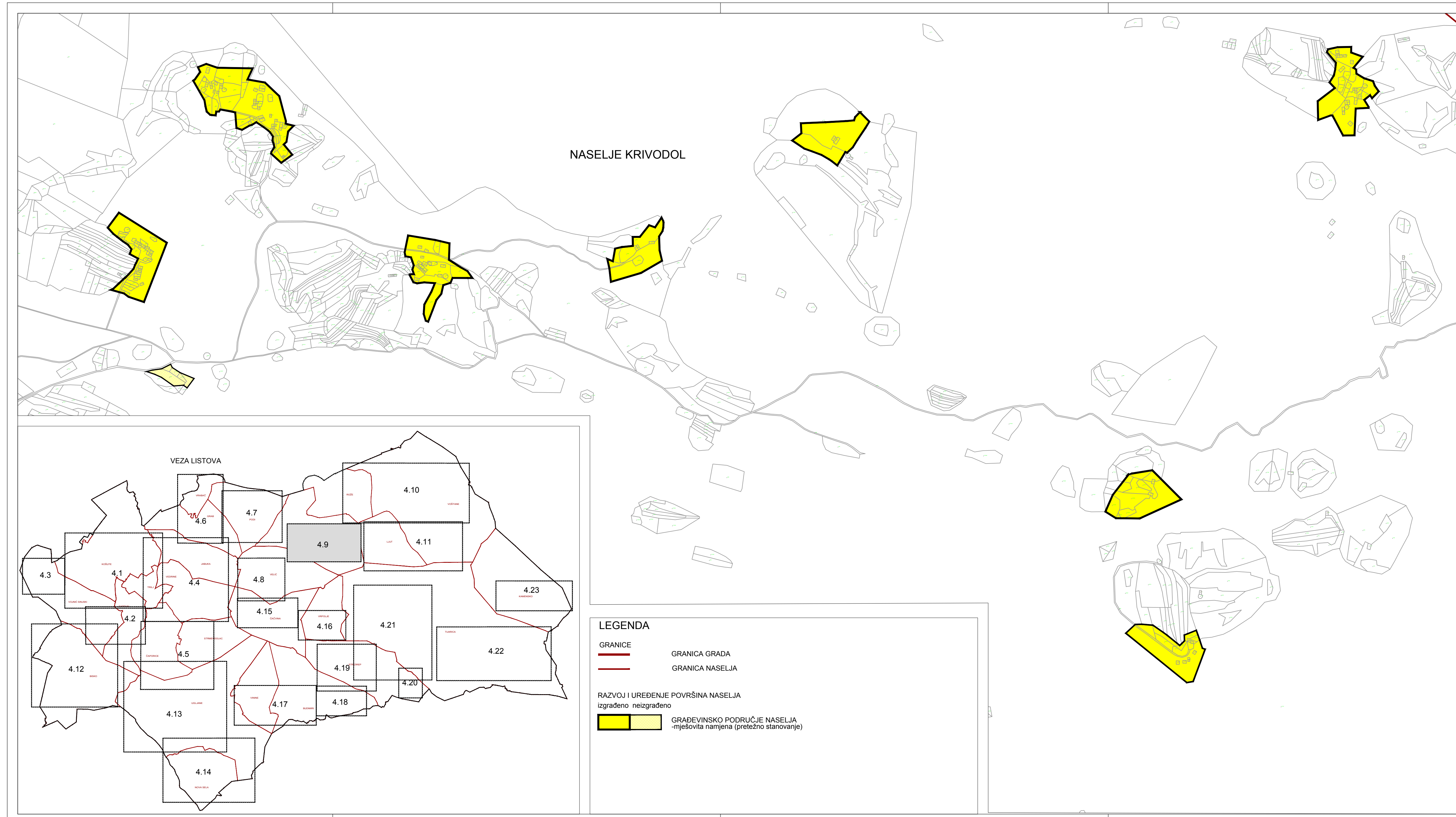


**GRAD TRILJ**  
**IZMJENE I DOPUNE PROSTORNOG PLANA**  
**UREĐENJA GRADA TRILJA**  
 (prijedlog plana za javnu raspravu)  
**4. GRADEVINSKA PODRUČJA NASELJA**

- LEGENDA**
- GRANICE
    - GRANICA GRADA
    - GRANICA NASELJA
    - GRADEVINSKO PODRUČJE - IZMJENA
  - RAZVOJ I UREĐENJE POVRŠINA NASELJA
    - izgrađeno netzgrađeno
    - GRADEVINSKO PODRUČJE NASELJA -mješovita namjena (pretežno stanovanje)
    - GOSPODARSKA NAMJENA - UGOSTITELJSKO TURISTIČKA turističko naselje-T2
    - GROBLJE
  - RAZVOJ I UREĐENJE POVRŠINA IZVAN NASELJA
    - ŠPORTSKO REKREACIJSKA NAMJENA sport-R2

Županija:	SPLITSKO-DALMATINSKA
Grad:	TRILJ
Naziv prostornog plana:	IZMJENE I DOPUNE PROSTORNOG PLANA UREĐENJA GRADA TRILJA
Naziv kartografskog prikaza:	GRADEVINSKA PODRUČJA NASELJA-VELIĆ
Broj kartografskog prikaza	4.8.
Mjerilo kartografskog prikaza	1 : 5000
Odluka o izradi prostornog plana: "Službeni glasnik Grada Trilja" 08/18.	Odluka o donošenju plana:
Odljava javne rasprave (datum):	Javni uvid održan: od: do: Odgovorna osoba za provođenje javne rasprave:
Pečat tijela odgovornog za provođenje javne rasprave:	M.P.: Pročelnik Ivan Šušnjara, iur.
Pravna osoba koja je izradila plan:	ARHEO d.o.o. Tomislavova 11, Zagreb
Pečat pravne osobe koja je izradila plan:	M.P.: Direktor : Mario Pezeļ, dipl.ing.arh. -ovlaštenu arhitekt urbanist
Stručni tim u izradi plana: Aron Varga, dipl.ing.arh. -ovlaštenu arh. Mario Pezeļ, dipl.ing.arh. -ovlaštenu arh. urbanist Janja Novaković, dipl.ing.arh. -ovlaštenu arh. urbanist Vedran Vuletić, mag.ing.arch. Antonio Baković, dipl.ing.grad.,ovl.grad.	Josip Horvat, dipl.ing.prometa - ovlaštenu inženjer Andro Žužul, mag.ing.arch. Damiir Batarelo, dipl.ing.iur. Vera Varga, dipl.biolog Vesna Pezeļ, dipl.sociolog Ivan Sović, ing.el.
Odgovorni voditelj izrade plana:	Mario Pezeļ, dipl.ing.arh. -ovlaštenu arhitekt urbanist
Pečat Gradskog vijeća:	Predsjednik Gradskog vijeća: M.P.: Ivana Živaljić, univ. bacc. ing.industr.
Istovjetnost prostornog plana s izvornikom ovjerava:	Pečat nadležnog tijela: M.P.





NASELJE KRIVODOL

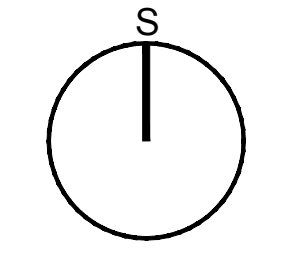
VEZA LISTOVA

**LEGENDA**

GRANICE  
 ——— GRANICA GRADA  
 ——— GRANICA NASELJA

RAZVOJ I UREĐENJE POVRŠINA NASELJA  
 izgrađeno neizgrađeno

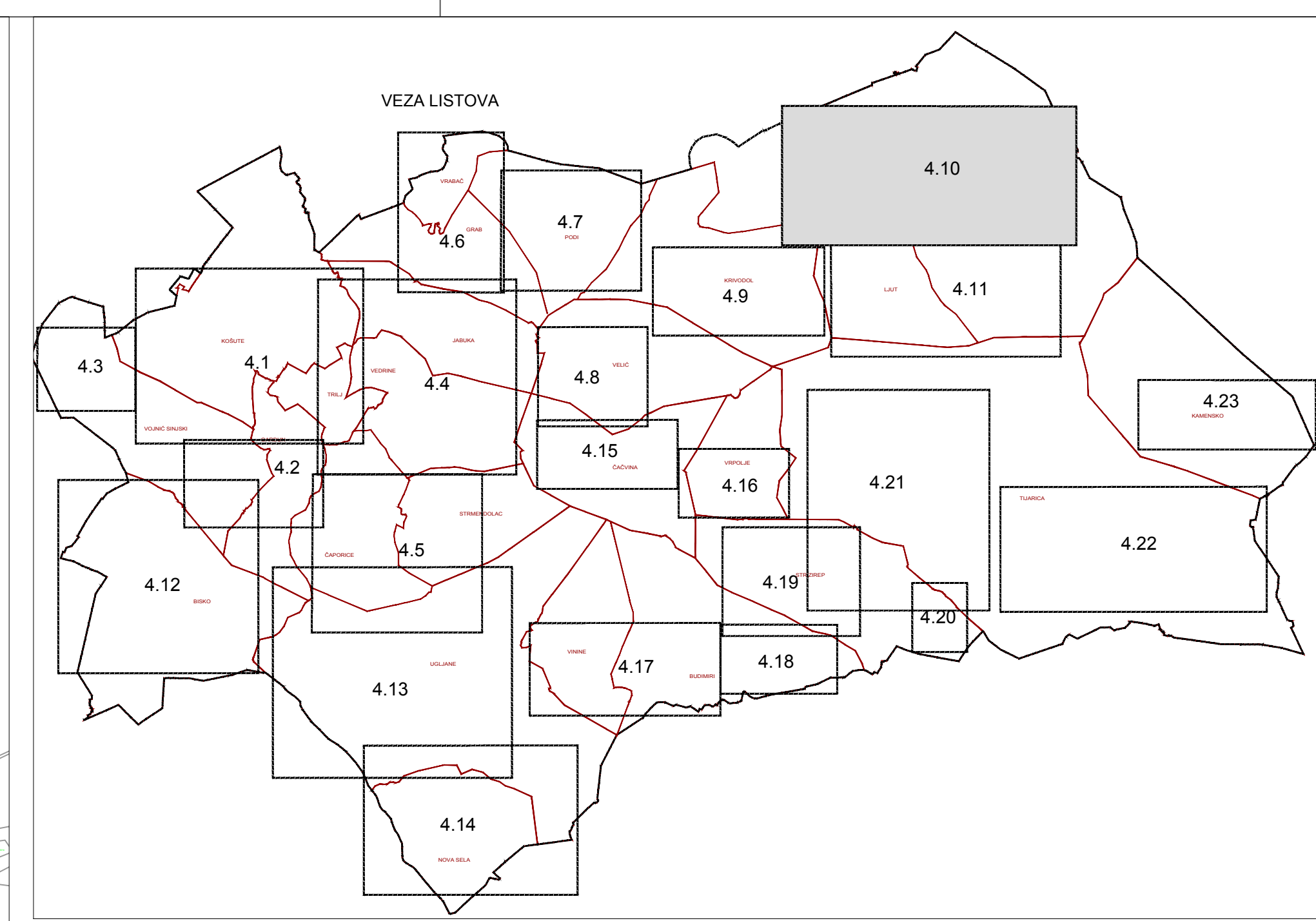
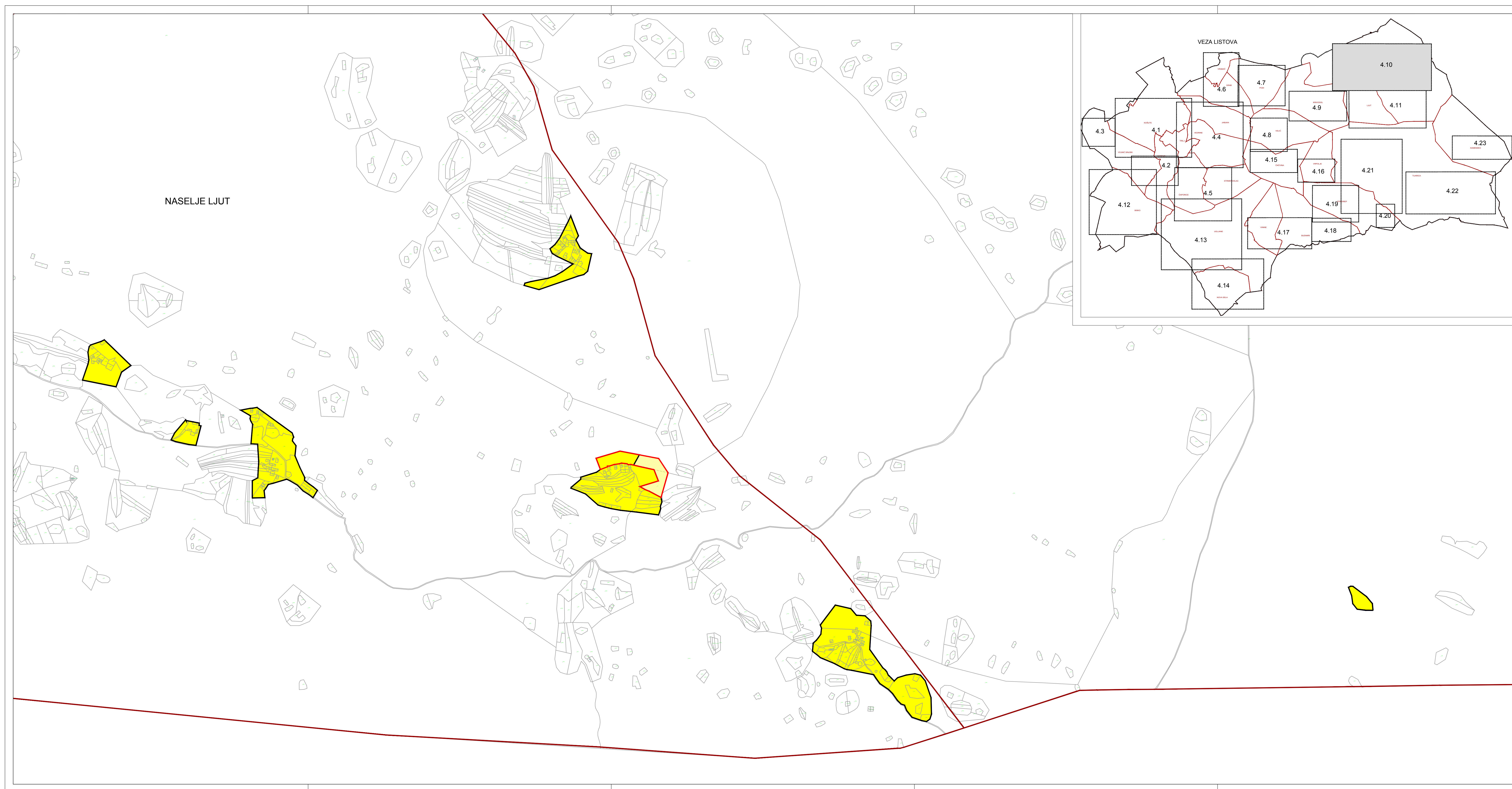
GRAĐEVINSKO PODRUČJE NASELJA  
 -mješovita namjena (pretežno stanovanje)



**GRAD TRILJ**  
**IZMJENE I DOPUNE PROSTORNOG PLANA**  
**UREĐENJA GRADA TRILJA**  
 (prijedlog plana za javnu raspravu)  
**4. GRAĐEVINSKA PODRUČJA NASELJA**

Županija: SPLITSKO-DALMATINSKA	
Grad: TRILJ	
Naziv prostornog plana: IZMJENE I DOPUNE PROSTORNOG PLANA UREĐENJA GRADA TRILJA	
Naziv kartografskog prikaza: GRAĐEVINSKA PODRUČJA NASELJA-KRIVODOL	
Broj kartografskog prikaza: 4.9.	Mjerilo kartografskog prikaza: 1 : 5000
Odluka o izradi prostornog plana: "Službeni glasnik Grada Trilja" 08/18.	Odluka o donošenju plana:
Objava javne rasprave (datum):	Javni uvid održan:
Pečat tijela odgovornog za provođenje javne rasprave: M.P.	od: do: Odgovorna osoba za provođenje javne rasprave: Pročelnik Ivan Šušnjara, Iur.
Pravna osoba koja je izradila plan: ARHEO d.o.o. Tomislavova 11, Zagreb	
Pečat pravne osobe koja je izradila plan: M.P.	Direktor: Mario Pezeš, dipl.ing.arch., ovlašten arhitekst urbanist
Stručni tim u izradi plana:	
Aron Varga, dipl.ing.arch., ovlašten arh.	Josip Horvat, dipl.ing.prometa - ovlašten inženjer
Mario Pezeš, dipl.ing.arch., ovlašten arh. urbanist	Antro Zuzul, mag.ing.arch.
Jana Novković, dipl.ing.arch., ovlašten arh. urbanist	Čerri Batarilo, dipl.ing. Iur.
Vedran Vučić, mag.ing.arch.	Vera Varga, dipl. biološ.
Antimo Baković, dipl.ing. građ. ovl. građ.	Vesna Prcić, dipl. sociolog
	Ivan Šović, ing. et.
Odgovorni voditelj izrade plana: Mario Pezeš, dipl.ing.arch., ovlašten arhitekst urbanist	
Pečat Gradskog vijeća: M.P.	Predsjednik Gradskog vijeća: hana Žvaljić, univ. bacc. ing. industr.
Istovjetnost prostornog plana s izvornikom ovjerava: M.P.	Pečat nadležnog tijela: M.P.





**GRANICE**

- GRANICA GRADA
- GRANICA NASELJA
- GRAĐEVINSKO PODRUČJE - IZMJENA

**RAZVOJ I UREĐENJE POVRŠINA NASELJA**

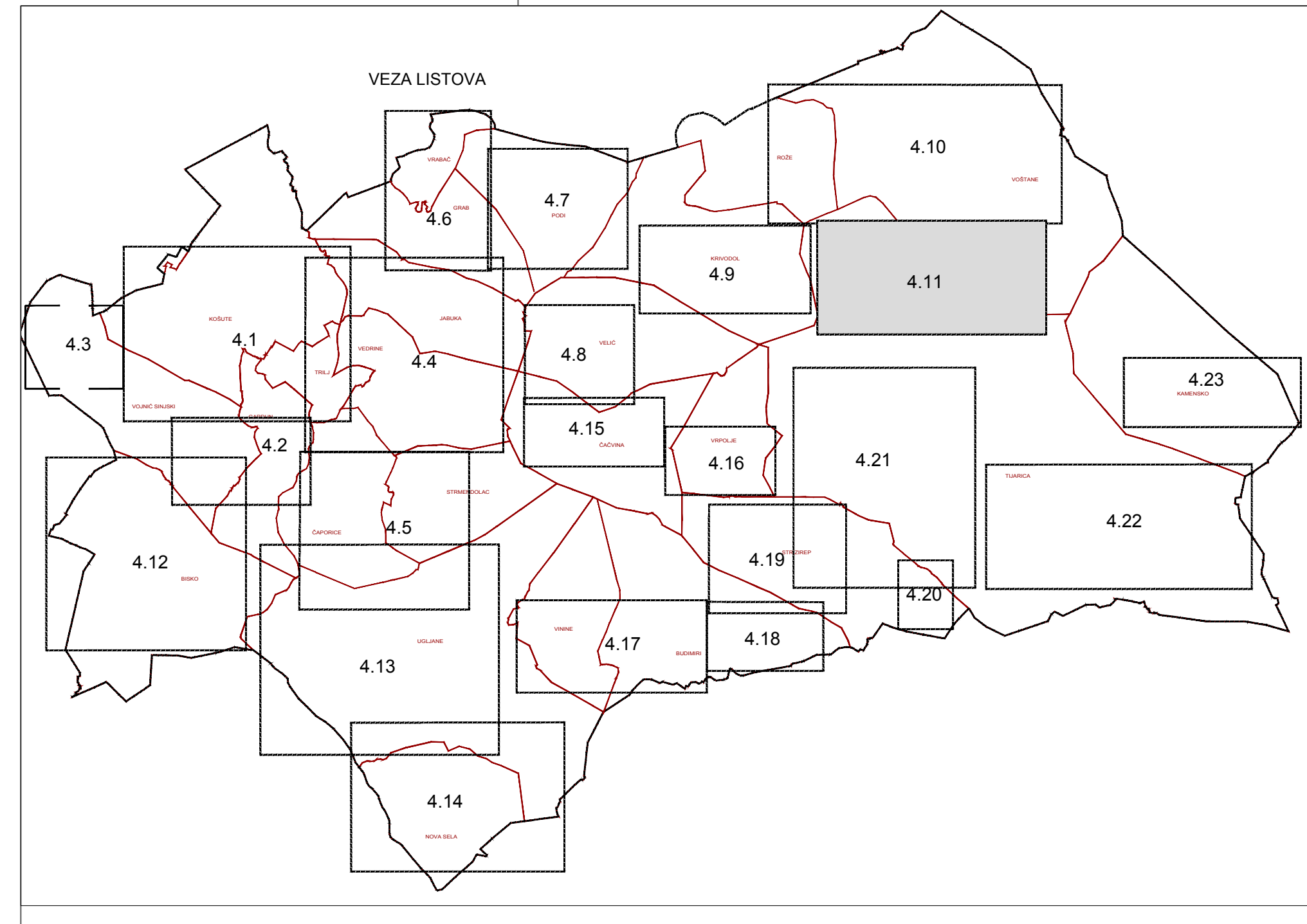
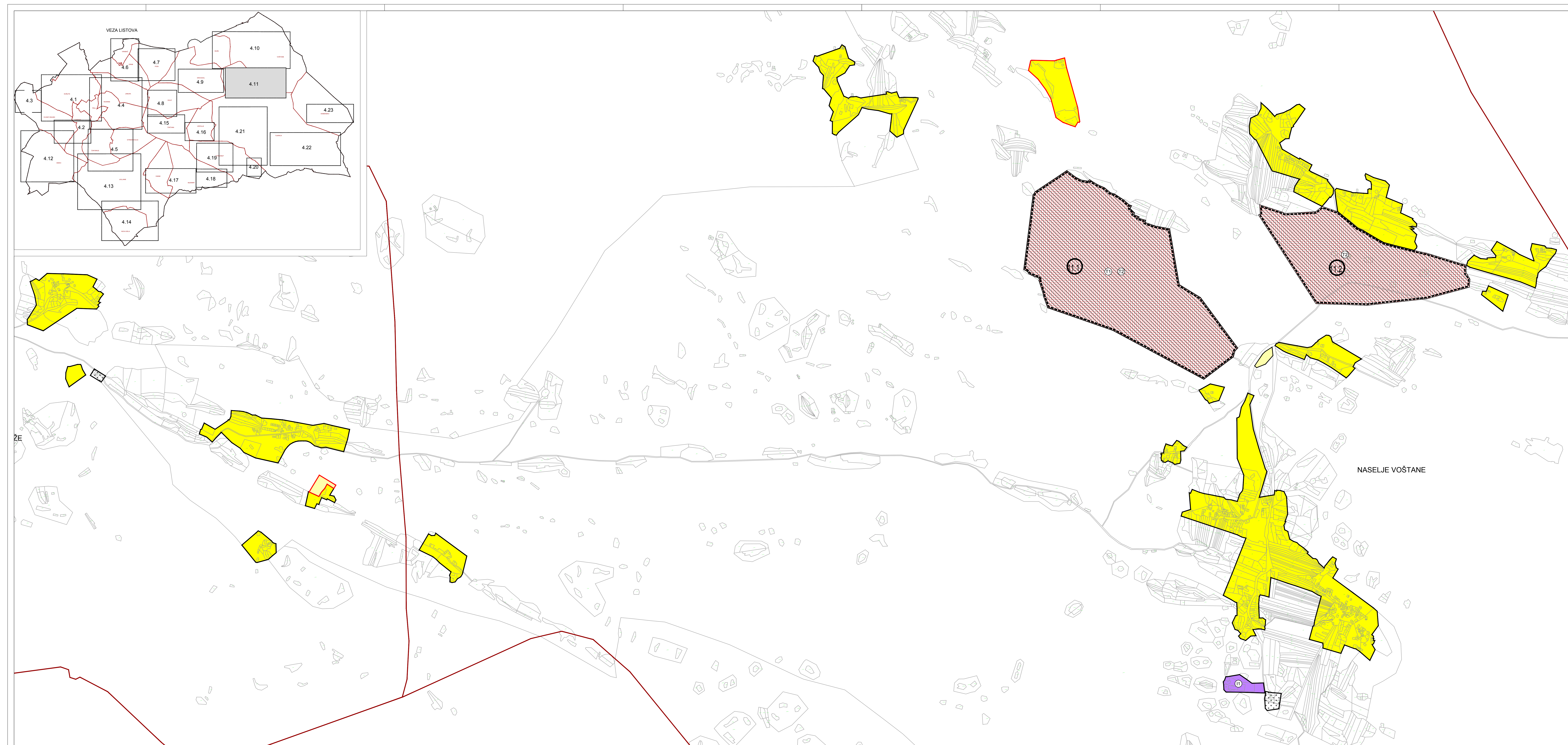
- izgrađeno
- neizgrađeno
- GRAĐEVINSKO PODRUČJE NASELJA - mješovita namjena (pretežno stanovanje)

**ARHEO d.o.o.**  
projekiranje, prostorno planiranje

**GRAD TRILJ**  
**IZMJENE I DOPUNE PROSTORNOG PLANA**  
**UREĐENJA GRADA TRILJA**  
 (prijedlog plana za javnu raspravu)  
**4. GRAĐEVINSKA PODRUČJA NASELJA**


Županija:	SPLITSKO-DALMATINSKA	
Grad:	TRILJ	
Naziv prostornog plana:	IZMJENE I DOPUNE PROSTORNOG PLANA UREĐENJA GRADA TRILJA	
Naziv kartografskog prikaza:	GRAĐEVINSKA PODRUČJA NASELJA-VOŠTANE, LJUT	
Broj kartografskog prikaza	4.10.	Mjerilo kartografskog prikaza 1 : 5000
Odluka o izradi prostornog plana:	Odluka o donošenju plana:	
"Službeni glasnik Grada Trilja" 08/18.	Javni uvid održan:	
Objava javne rasprave (datum):	od: _____ do: _____	
Pečat tijela odgovornog za provođenje javne rasprave:	Odgovorna osoba za provođenje javne rasprave: _____ Probenik Ivan Šušnjara, jur.	
M.P.:	M.P.:	
Pravna osoba koja je izradila plan:	ARHEO d.o.o. Tomislavova 11, Zagreb	
Pečat pravne osobe koja je izradila plan:	M.P.:	
Stručni tim u izradi plana:	Direktor: Mario Pezeš, dipl.ing.arh., ovlašten arhitekt urbanist	
Aron Varga, dipl.ing.arh., ovlašten arh. Mario Pezeš, dipl.ing.arh., ovlašten arh.urbanist Jasna Novaković, dipl.ing.arh., ovlašten arh.urbanist Vedran Vučković, mag.ing.arch. Antoni Baković, dipl.ing.grad., ovl.grad.	Josip Horvat, dipl.ing.prometa - ovlašten inženjer Anđelo Žubić, mag.ing.arch. Damir Batorelo, dipl.ing.arh. Vesna Varga, dipl.biolog Vesna Pezeš, dipl.sociolog Ivan Sović, ing.et.	
Odgovorni voditelj izrade plana:	Mario Pezeš, dipl.ing.arh., ovlašten arhitekt urbanist	
Pečat Gradskog vijeća:	Predsjednik Gradskog vijeća: _____ M.P.:	
Isovrjetnost prostornog plana s izvornikom ovjerava:	Ivana Živaljić, univ. bacc. ing.industr. Pečat nadležnog tijela: _____ M.P.:	





**LEGENDA**

	GRANICA GRADA
	GRANICA NASELJA
	GRAĐEVINSKO PODRUČJE - IZMJENA
	RAZVOJ I UREĐENJE POVRŠINA NASELJA
	Ugrađeno
	neugrađeno
	GRAĐEVINSKO PODRUČJE NASELJA
	naseljena namjena (priredno obilježje)
	GROBLJE
	RAZVOJ I UREĐENJE POVRŠINA IZVAN NASELJA
	GOSPODARSKA NAMJENA-PROIZVODNA
	proizvodna namjena (priredno obilježje)
	GOSPODARSKA NAMJENA-UGOSTITELJSKO TURISTIČKA
	Posređ. 11, turističko naselje 12
	PODRUČJA I DIOLOVI PRIMENE PLANSKIH MIERA ZAŠTITE
	NEUREBENI DIO GRAĐEVINSKOG PODRUČJA
	OBILJEŽJE OBRUBNE GRADE DETALJNIH PLANOVA
	BROJ DETALJNIJEG PLANA



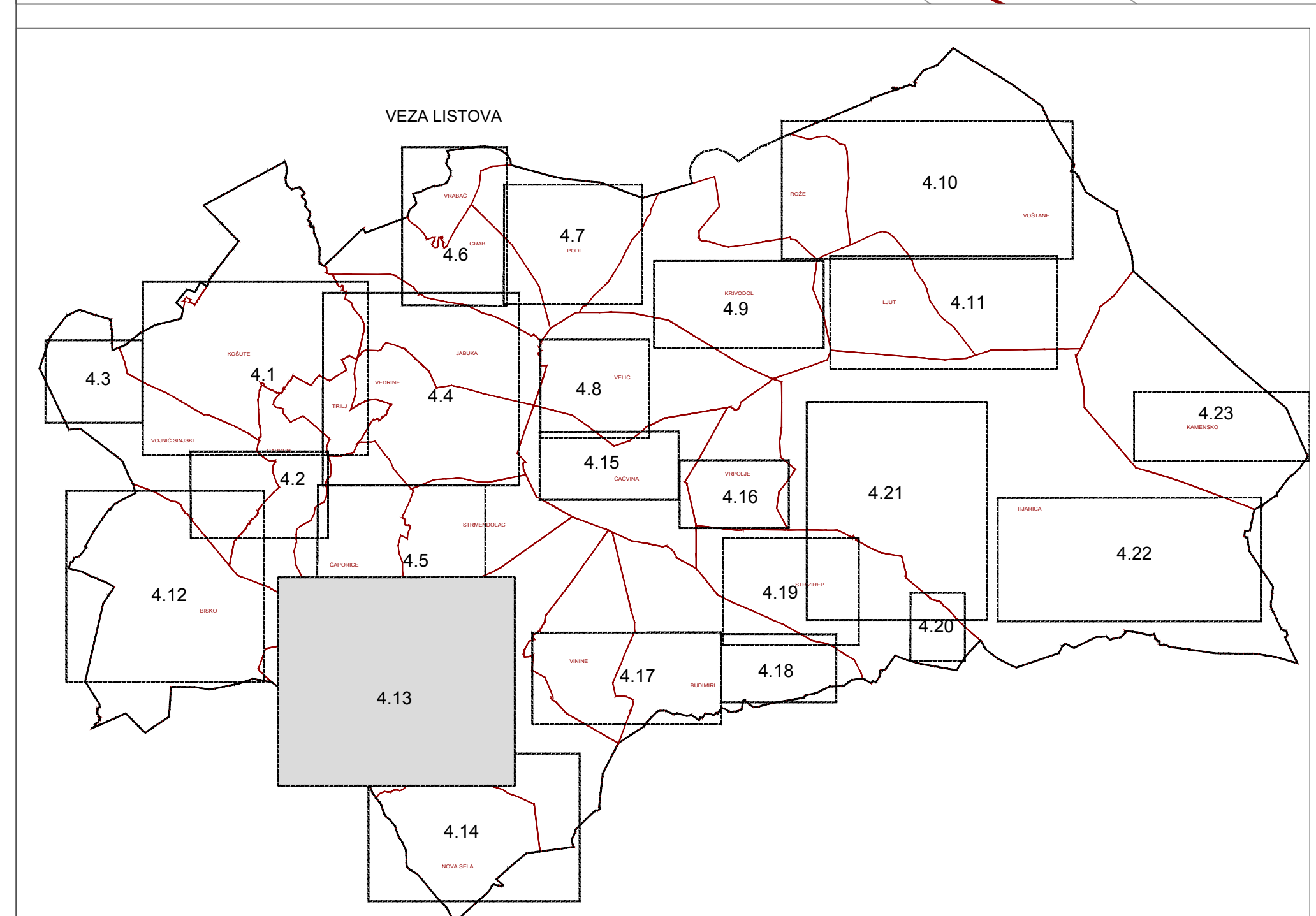
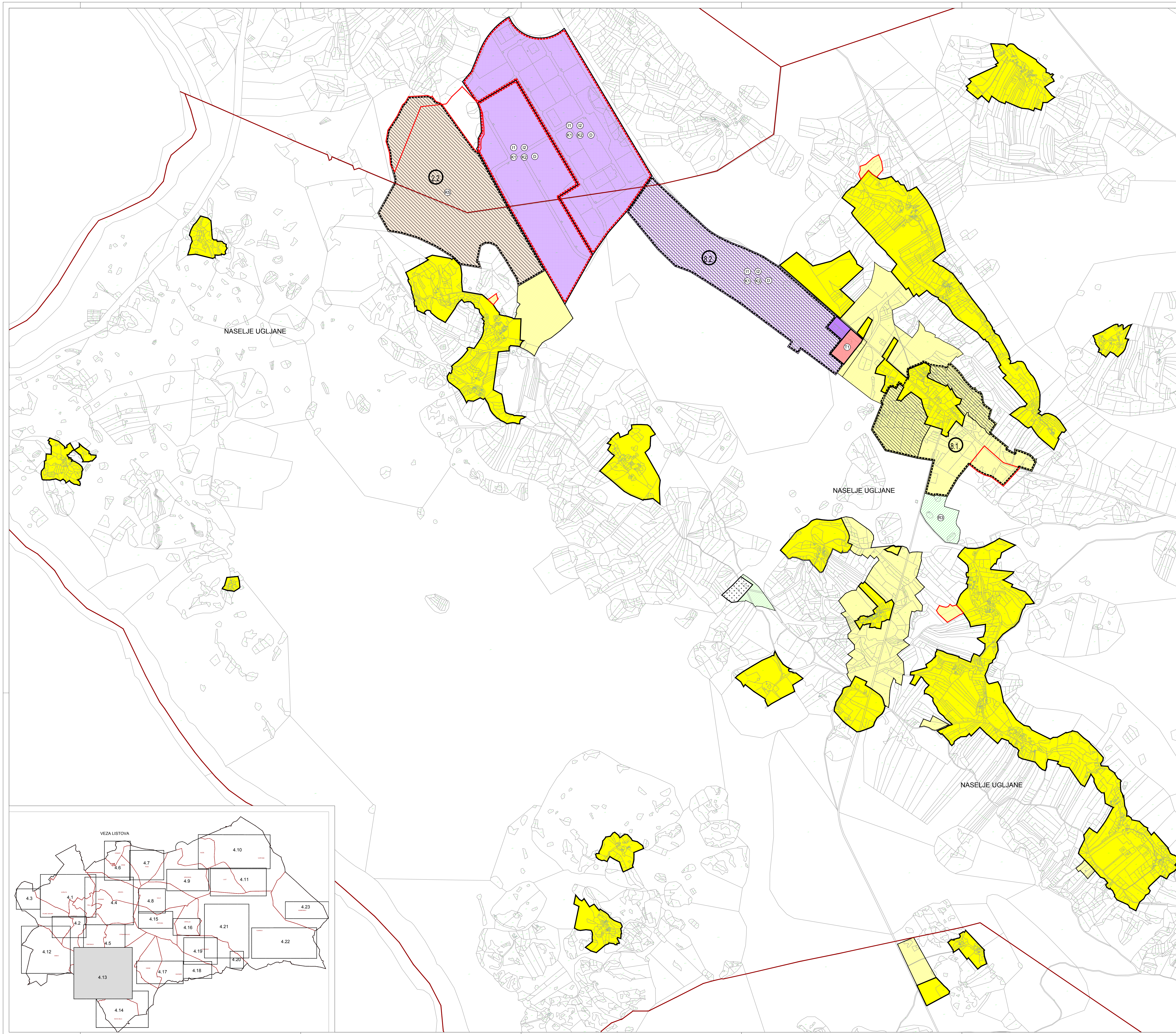
**GRAD TRILJ**  
**IZMJENE I DOPUNE PROSTORNOG PLANA**  
**UREĐENJA GRADA TRILJA**  
 (prijedlog plana za javnu raspravu)  
**4. GRAĐEVINSKA PODRUČJA NASELJA**

Županija:	SPLITSKO-DALMATINSKA
Grad:	TRILJ
Naziv prostornog plana:	IZMJENE I DOPUNE PROSTORNOG PLANA UREĐENJA GRADA TRILJA
Naziv kartografskog prikaza:	GRAĐEVINSKA PODRUČJA NASELJA-VOŠTANE, ROŽE
Broj kartografskog prikaza:	4.11.
Mjerilo kartografskog prikaza:	1 : 5000
Obrada o izradi prostornog plana:	Obrada o izradi prostornog plana:
"Službeni glasnik Grada Trilja" 08/18:	Javni uvid otkazan:
Odlučna javna rasprava (da/ni):	od
Pričajnik odgovornog za provođenje javne rasprave:	Odgovorna osoba za provođenje javne rasprave:
M.P.:	Probatnik Ivan Šušnjara, iur.
Prijava osoba koja je izradila plan:	ARHEO d.o.o. Tamiševa 11, Zagreb
Pričajnik pravne osobe koja je izradila plan:	M.P. Direktor: Mario Picež, dipl. ing. arh. - ovlašten arhitekt urbanist
Štućci im u izradi plana:	Arh. Varga, dipl. ing. arh., ovlašten arh. Josip Horvat, dipl. ing. prometa - ovlašten inženjer Mario Picež, dipl. ing. arh., ovlašten arh. Andrej Zubić, mag. ing. arh. Jana Novaković, dipl. ing. arh., ovlašten arh. urbanist Damir Batarić, dipl. ing. iur. Vedran Vukelić, mag. ing. arh. Vjera Varga, dipl. inženjer Antonia Batarić, dipl. ing. grad. i inženjer grad. Vjera Picež, dipl. sociolog Ivan Šušnjara, iur.
Odgovorni voditelj izrade plana:	Mario Picež, dipl. ing. arh., ovlašten arhitekt urbanist
Pričajnik Gradskog vijeća:	Predsjednik Gradskog vijeća:
M.P.:	Ivana Živaljić, univ. bacc. ing. indust.
Isloženost prostornog plana s izvornikom odjavna:	Pričajnik nadležnog tijela:
	M.P.









**LEGENDA**

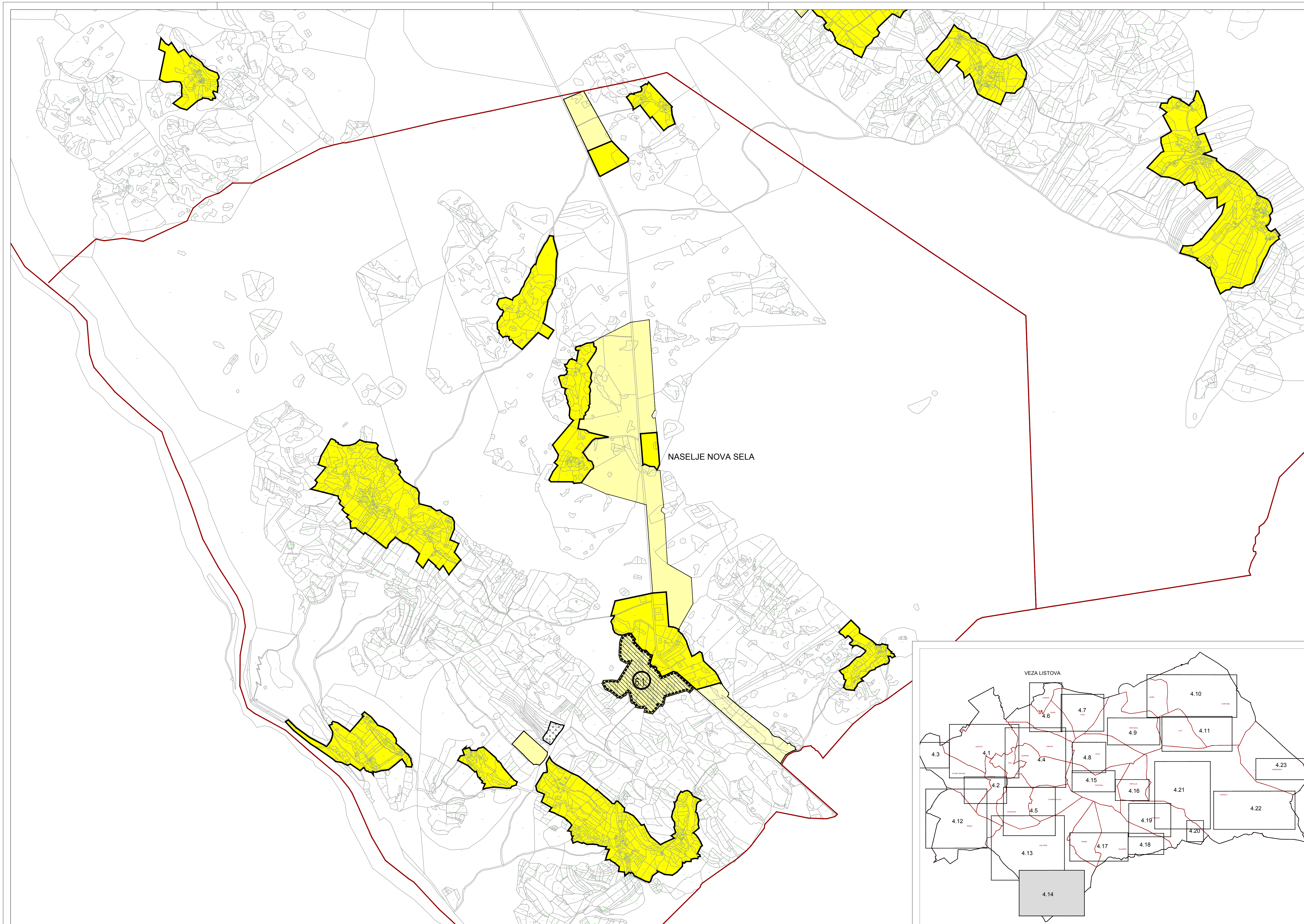
	GRANICA GRADA
	GRANICA NASELJA
	GRADJEVINSKO PODRUČJE - IZMJENA
	RAZVOJ I UREĐENJE POVRŠINA NASELJA
	izgrađeno / neizgrađeno
	GRADJEVINSKO PODRUČJE NASELJA
	izgrađena namjena (prestojeće stanovanje)
	GOSPODARSKA NAMJENA POSLOVNA
	uslužna (rehabilitacijski centar), KC
	GOSPODARSKA NAMJENA UOŠTITELJSKO-TURISTIČKA
	hoteli, T1
	SRPETSKO REKREACIJSKA NAMJENA
	rekreacija - R3
	GRUBLJE
	ZASTITNE ZELENE POVRŠINE
	RAZVOJ I UREĐENJE POVRŠINA IZVAN NASELJA
	GOSPODARSKA NAMJENA PROIZVODNA
	prestojeće stanovanje i poslovne djelatnosti, javna i društvena namjena - D
	PODRUČJA I DIOVI PRIMJENE PLANSKIH MIERA ZAŠTITE
	NEUREĐENI DIO GRADJEVINSKOG PODRUČJA
	OBIMAT OBVEZNE URADE DETALJNIH PLANOVA
	PLANOVI NA SNAZI (GUPU)
	BROJ DETALJNIJEG PLANA



**GRAD TRILJ**  
**IZMJENE I DOPUNE PROSTORNOG PLANA**  
**UREĐENJA GRADA TRILJA**  
 (prijedlog plana za javnu raspravu)  
**4. GRAĐEVINSKA PODRUČJA NASELJA**

Županija:	SPLITSKO-DALMATINSKA TRILJ	
Grad:	TRILJ	
Naziv prostornog plana:	IZMJENE I DOPUNE PROSTORNOG PLANA UREĐENJA GRADA TRILJA	
Naziv kartografskog prikaza:	GRAĐEVINSKA PODRUČJA NASELJA -UGLJANE, ČAPORICE	
Broj kartografskog prikaza:	4.13.	Mjerilo kartografskog prikaza: 1 : 5000
Oslikan o izradi prostornog plana:	Oslikan o izradi prostornog plana:	
"Službeni glasnik Grada Trilja" 09/18.		
Oslovačno javno rasprava (SARAJ):	Javni uvid oslovačan:	
	od:	
Pечат tjela odgovornog za provođenje javne rasprave:	Odgovorna osoba za provođenje javne rasprave:	
M.P.		Protektor Ivan Šušnjara, iur.
Pravna osoba koja je izradila plan: ARHEO d.o.o. Tomislavova 11, Zagreb		
Pечат pravne osobe koja je izradila plan: M.P.		
Direktor: Mario Pezaj, dipl.ing.arch., ovlašten arhitekst urbanist		
Štampalište i izradni plan: M.P.		
Arh. Varga, dipl.ing.arch., ovlašten arh.		
Mario Pezaj, dipl.ing.arch., ovlašten arh.		
Juraj Novaković, dipl.ing.arch., ovlašten arh. urbanist		
Vesna Ponić, dipl.ing.arch.		
Antonia Baković, dipl.ing.arch., grad. inženjer		
Ivan Šušnjara, iur.		
Odgovorni voditelj izrade plana: Mario Pezaj, dipl.ing.arch., ovlašten arhitekst urbanist		
Pечат Gradskog vijeća: Predsjednik Gradskog vijeća: M.P.		
Ivana Živaljić, univ. bac. ing. indust.		
Izvođač prostornog plana s izvornikom oglednice: Pечат nadležnog tijela: M.P.		





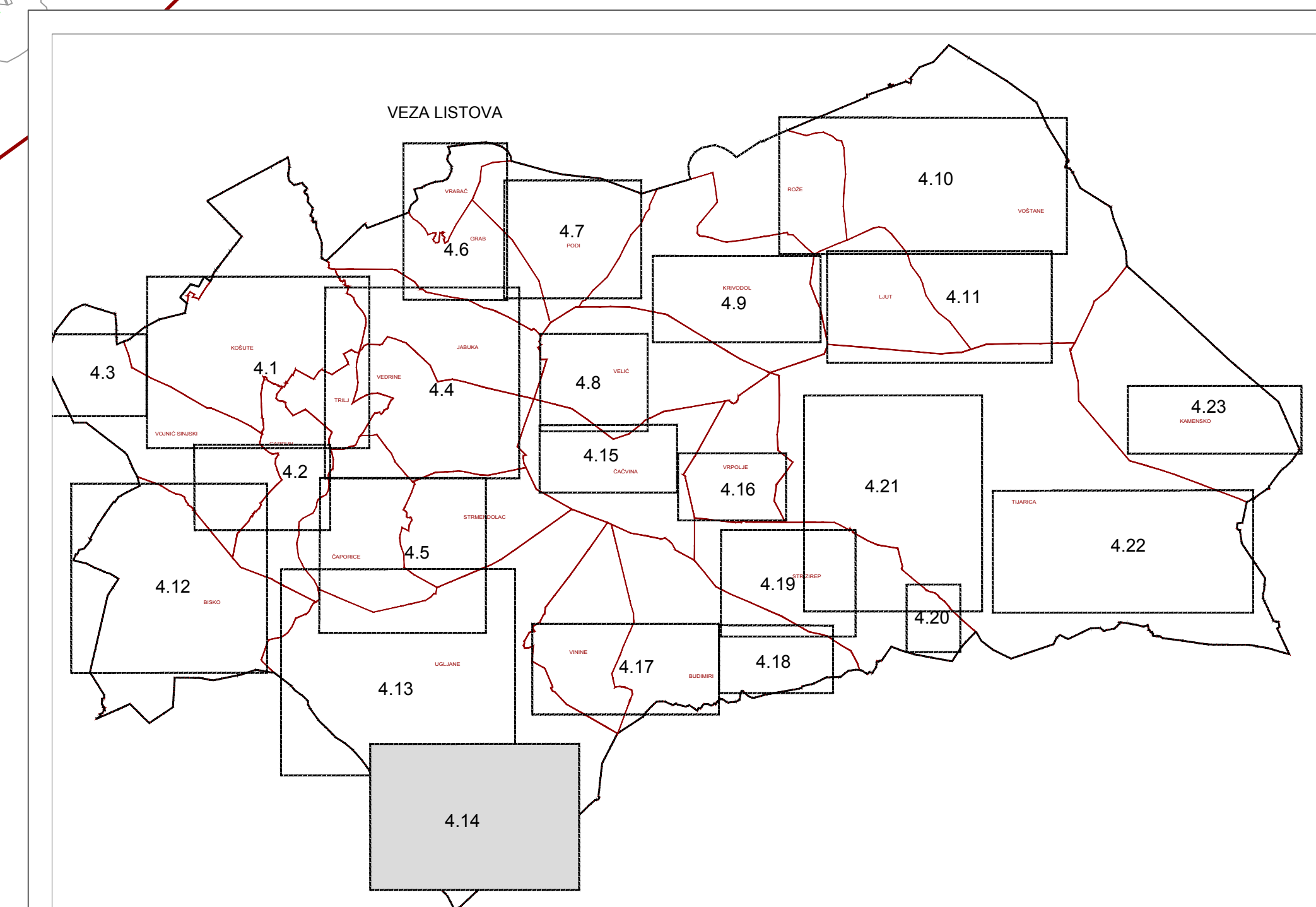
**LEGENDA**

	GRANICA GRADA
	GRANICA NASELJA
	RAZVOJ I UREĐENJE POVRŠINA NASELJA
	izgrađeno - neizgrađeno
	GRAĐEVINSKO PODRUČJE NASELJA
	(izjednačava namenu prostorno strukturne)
	GROBLJE
	PODRUČJA I DIOLOVI PRIMJENE PLANSKIH MJERA ZAŠTITE
	NEUREĐENI DIO GRAĐEVINSKOG PODRUČJA
	OBUHVAĆENI DIOVI IZRADE DETALJNIH PLANOVA
	BRJUG DETALJNIH PLANOVA

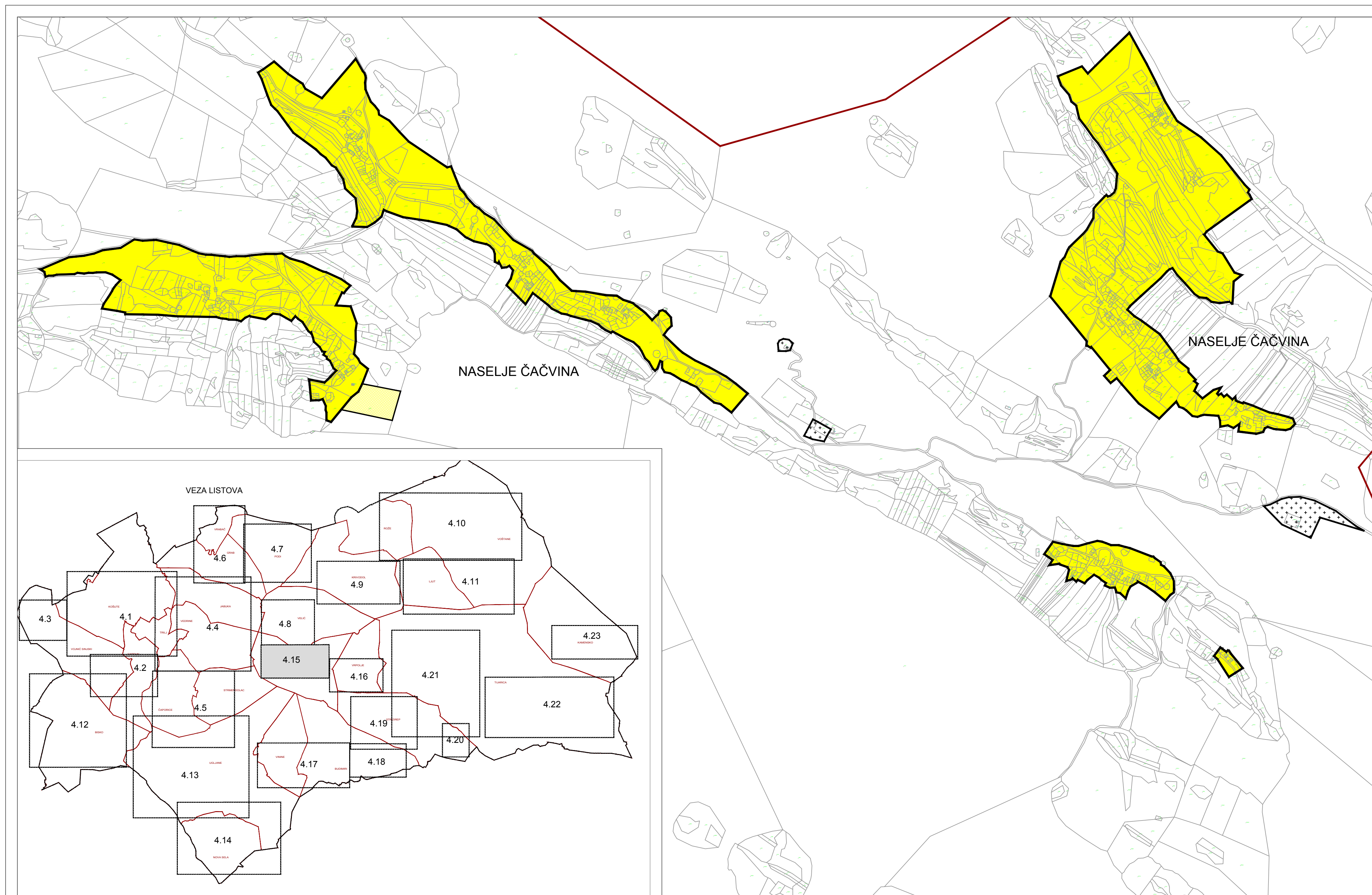


**GRAD TRILJ**  
**IZMJENE I DOPUNE PROSTORNOG PLANA**  
**UREĐENJA GRADA TRILJA**  
 (prijedlog plana za javnu raspravu)  
**4. GRAĐEVINSKA PODRUČJA NASELJA**

Naziv prostornog plana: <b>SPLITSKO-DALMATINSKA TRILJ</b>	
Naziv prostornog plana: <b>IZMJENE I DOPUNE PROSTORNOG PLANA UREĐENJA GRADA TRILJA</b>	
Naziv kartografskog prikaza: <b>GRAĐEVINSKA PODRUČJA NASELJA -UGLJANE, NOVA SELA</b>	
Broj kartografskog prikaza: <b>4.14.</b>	Mjerna kartografska prikaza: <b>1 : 5000</b>
Odluka o izradi prostornog plana: "Službeni glasnik Grada Trilja" 08/18	Odluka o donošenju plana:
Odgovorna osoba za provedbu javne rasprave (Sukum):	Javni uvjet odobrenja:
M.P.:	Protebnik Ivan Šušnjara, kur.
Pravna osoba koja je izradila plan: <b>ARHEO d.o.o. Tomislavova 11, Zagreb</b>	
Podat pravne osobe koja je izradila plan: M.P. Direktor: <b>Mario Pizelj, dipl.ing.arch., ovlašten arhitekst urbanist</b>	
Stručni tim u izradi plana: <b>Arheo Varga, dipl.ing.arch., ovlašten arh. Mario Pizelj, dipl.ing.arch., ovlašten arh. urbanist. Daria Novosel, dipl.ing.arch., ovlašten arh. urbanist. Vedran Valeski, mag.ing.arch. Antonio Barotić, dipl.ing.graf.,ovl.graf.</b>	
Odgovorni voditelj izrade plana: <b>Mario Pizelj, dipl.ing.arch., ovlašten arhitekst urbanist</b>	
Predsjednik Gradskog vijeća: <b>Marija Šušnjarić, univ. bac., ing. inženjer</b>	
M.P. Podat nadležnog tijela: M.P.	

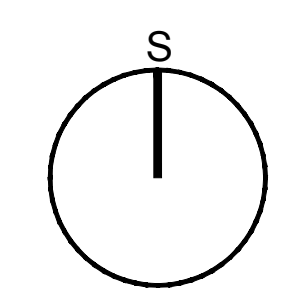






**LEGENDA**

- GRANICE**  
 GRANICA GRADA
- RAZVOJ I UREĐENJE POVRŠINA NASELJA**  
 izgrađeno neizgrađeno
- GRAĐEVINSKO PODRUČJE NASELJA  
 -mješovita namjena (pretežno stanovanje)  
 GROBLJE



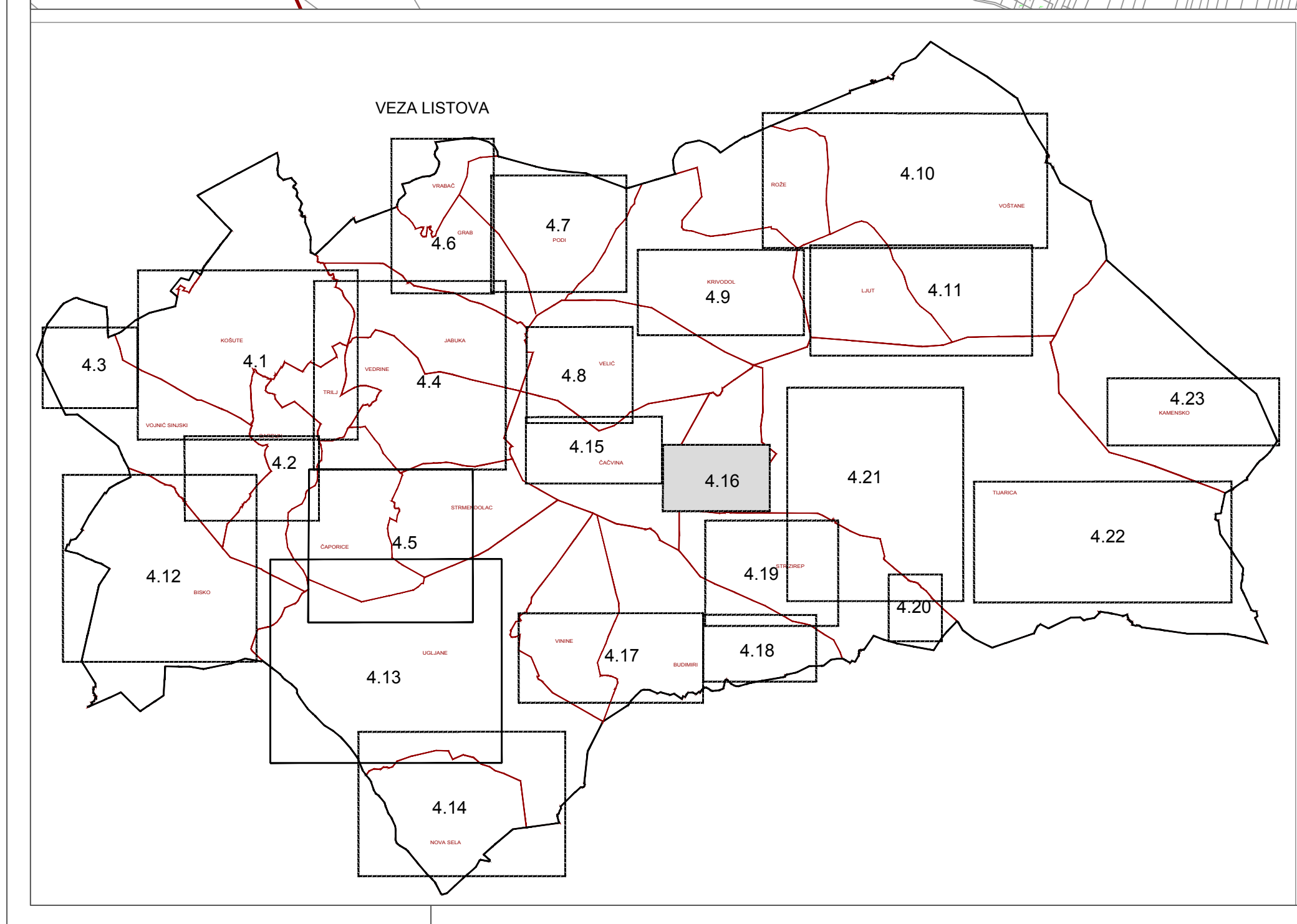
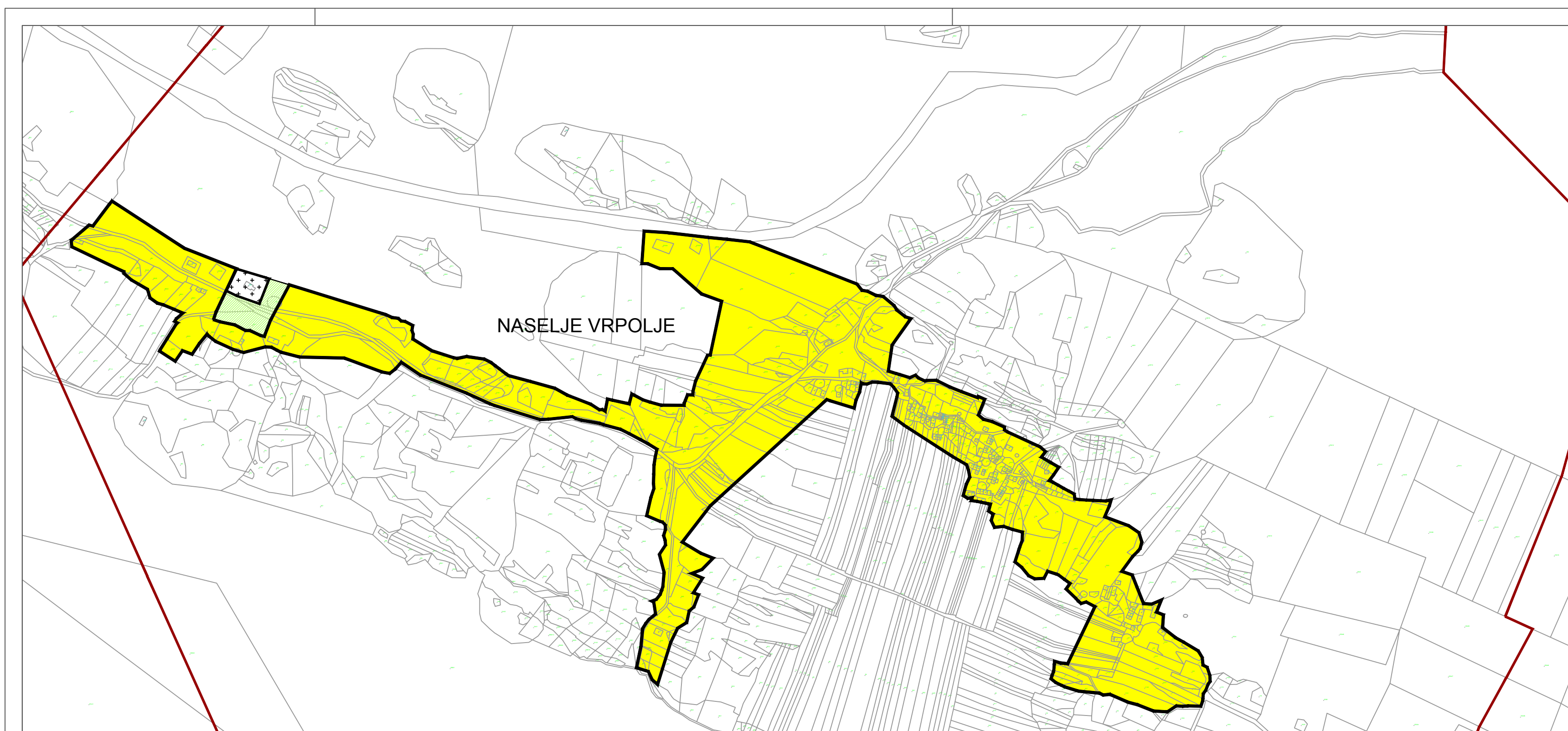
**GRAD TRILJ**  
**IZMJENE I DOPUNE PROSTORNOG PLANA**  
**UREĐENJA GRADA TRILJA**

(prijedlog plana za javnu raspravu)

**4. GRAĐEVINSKA PODRUČJA NASELJA**

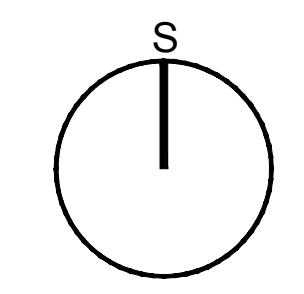
Županija:	SPLITSKO-DALMATINSKA	
Grad:	TRILJ	
Naziv prostornog plana:	IZMJENE I DOPUNE PROSTORNOG PLANA UREĐENJA GRADA TRILJA	
Naziv kartografskog prikaza:	GRAĐEVINSKA PODRUČJA NASELJA -ČAČVINA	
Broj kartografskog prikaza	4.15.	Mjerilo kartografskog prikaza 1 : 5000
Odluka o izradi prostornog plana:	Odluka o donošenju plana:	
"Službeni glasnik Grada Trilja" 08/18.	Javni uvid održan od: do:	
Objava javne rasprave (datum):	Pečat tijela odgovornog za provođenje javne rasprave: M.P.	
Pečat tijela odgovornog za provođenje javne rasprave:	Odgovorna osoba za provođenje javne rasprave: Pročelnik Ivan Sušnjara, iur.	
Pravna osoba koja je izradila plan:	ARHEO d.o.o. Tomislavova 11, Zagreb	
Pečat pravne osobe koja je izradila plan:	M.P. Direktor : Mario Pezeļ, dipl.ing.arh. -ovlaštení arhitekt urbanist	
Stručni tim u izradi plana:	Aron Varga, dipl.ing.arh., ovlaštení arh. Josip Horvat, dipl.ing.prometa - ovlaštení inženjer Mario Pezeļ, dipl.ing.arh., ovlaštení arh. urbanist Andro Žužul, mag.ing.arch. Janja Novaković, dipl.ing.arh., ovlaštení arh. urbanist Damir Batarelo, dipl.ing.iur. Vedran Vuletić, mag.ing.arch. Vera Varga, dipl.biolog Antonio Baković, dipl.ing.grad., ovl.grad. Vesna Pezeļ, dipl.sociolog Ivan Sović, ing.el.	
Odgovorni voditelj izrade plana:	Mario Pezeļ, dipl.ing.arh., ovlaštení arhitekt urbanist	
Pečat Gradskog vijeća:	Predsjednik Gradskog vijeća: Ivana Živaljić, univ. bacc. ing.industr.	
Istovjetnost prostornog plana s izvornikom ovjerava:	Pečat nadležnog tijela: M.P.	





**LEGENDA**

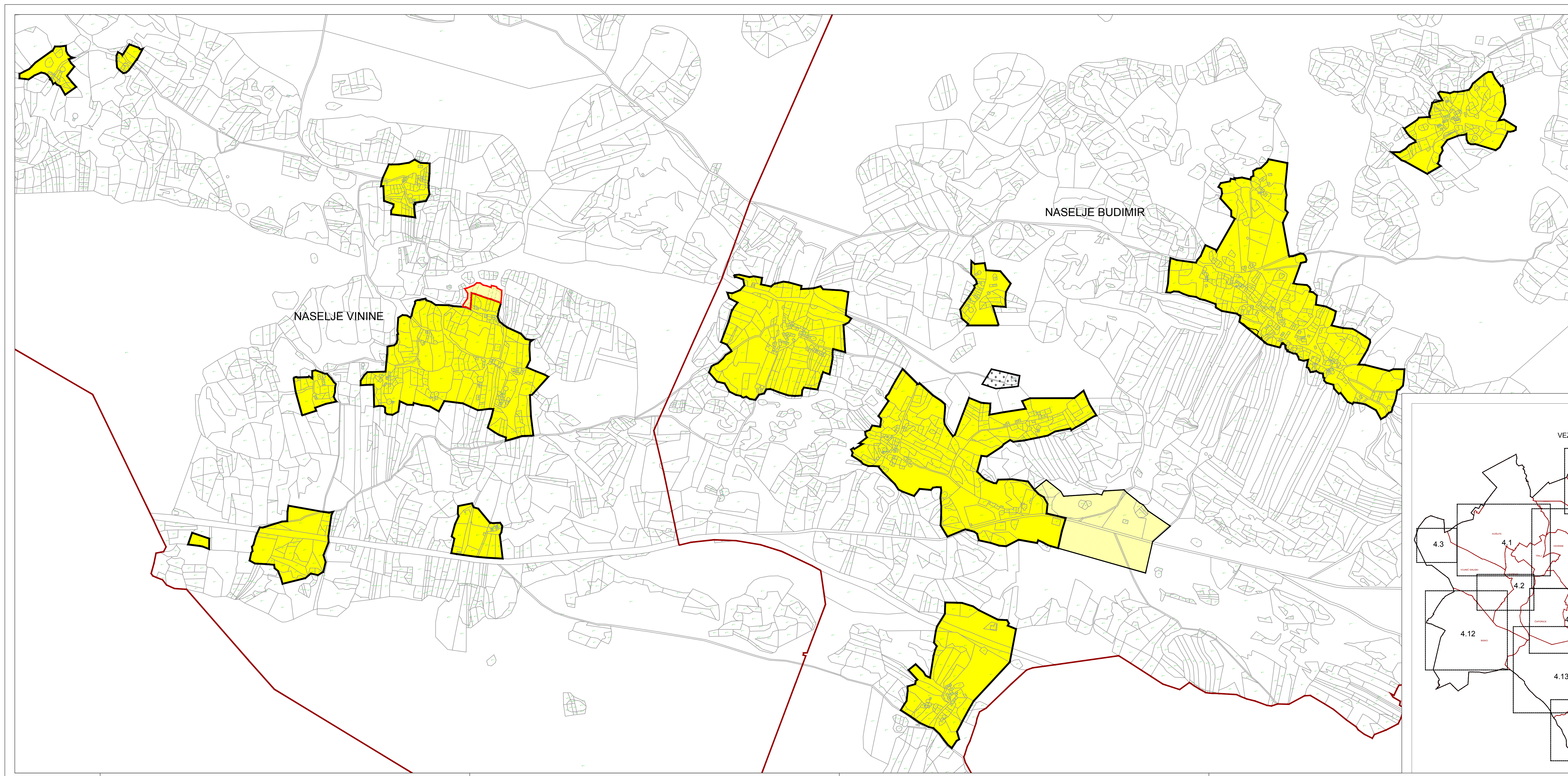
GRANICE	GRANICA NASELJA
RAZVOJ I UREĐENJE POVRŠINA NASELJA	-mješovita namjena (pretežno stanovanje)
izgrađeno	neizgrađeno
	GRAĐEVINSKO PODRUČJE NASELJA
	GROBLJE
	ZAŠTITNE ZELENE POVRŠINE



**GRAD TRILJ**  
**IZMJENE I DOPUNE PROSTORNOG PLANA**  
**UREĐENJA GRADA TRILJA**  
 (prijedlog plana za javnu raspravu)  
**4. GRAĐEVINSKA PODRUČJA NASELJA**

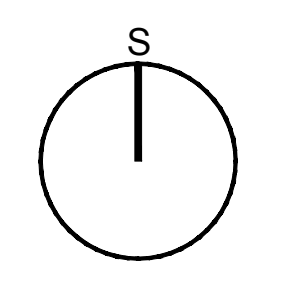
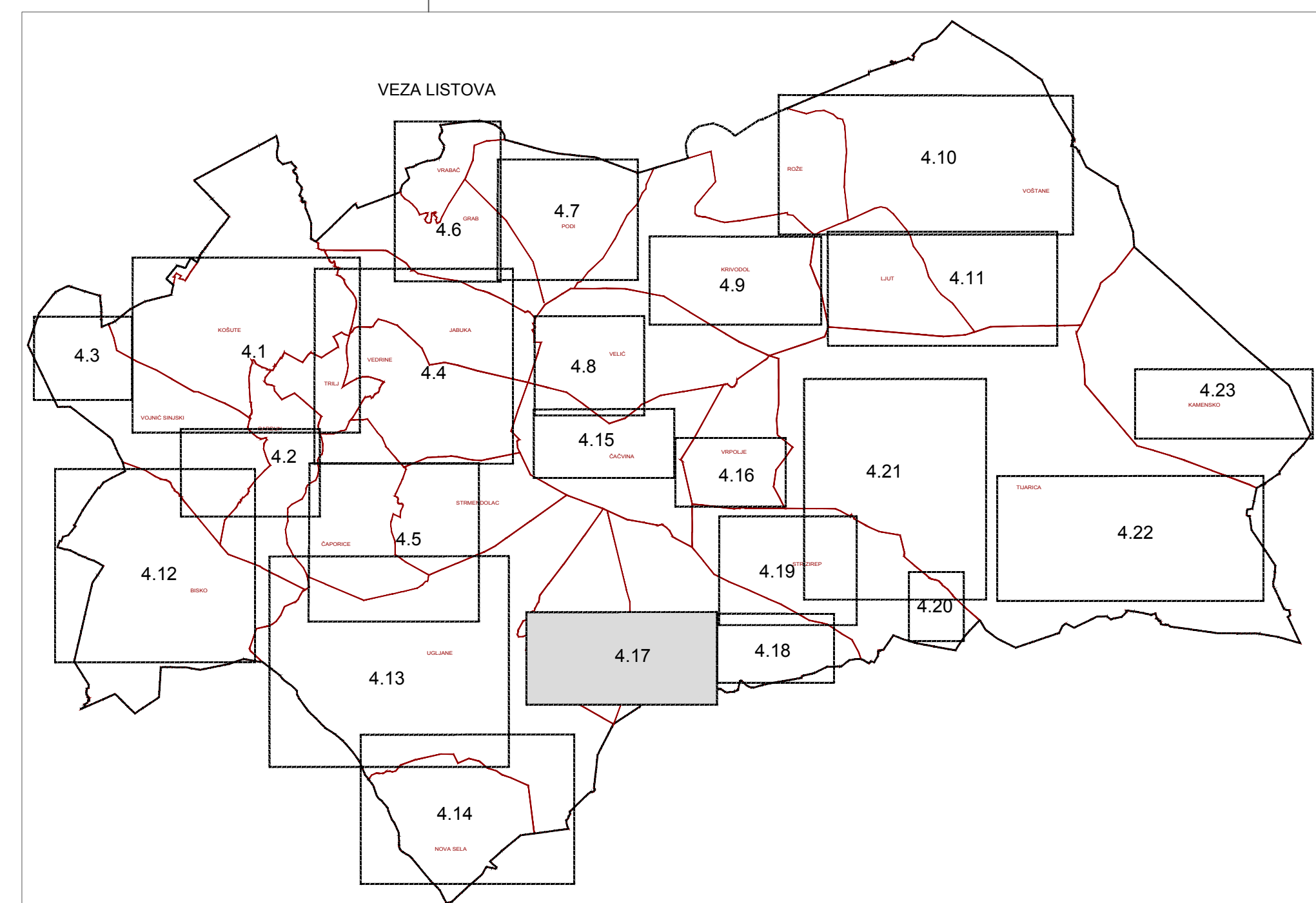
Zupanija:	SPLITSKO-DALMATINSKA	
Grad:	TRILJ	
Naziv prostornog plana:	IZMJENE I DOPUNE PROSTORNOG PLANA UREĐENJA GRADA TRILJA	
Naziv kartografskog prikaza:	GRAĐEVINSKA PODRUČJA NASELJA -VRPOLJE	
Broj kartografskog prikaza:	4.16.	Mjerilo kartografskog prikaza 1 : 5000
Odluka o izradi prostornog plana:	Odluka o donošenju plana:	
"Službeni glasnik Grada Trilja" 08/18.		
Objava javne rasprave (datum):	Javni uvid održan od: do:	
Pečat tijela odgovornog za provođenje javne rasprave:	Odgovorna osoba za provođenje javne rasprave:	
M.P.	Pročelnik Ivan Šušnjara, iur.	
Pravna osoba koja je izradila plan:	ARHEO d.o.o. Tomislavova 11, Zagreb	
Pečat pravne osobe koja je izradila plan:	Direktor : Mario Pezeļ, dipl.ing.arh. -ovlaštení arhitekt urbanist	
M.P.		
Stručni tim u izradi plana:	Josip Horvat, dipl.ing.prometa - ovlaštení inženjer Arno Žužul, mag.ing.arch. Damir Batarić, dipl.ing.iur. Vera Varga, dipl.biolog Vesna Pezeļ, dipl.sociolog Ivan Sović, ing.st.	
Aron Varga, dipl.ing.arh. -ovlaštení arh. Mario Pezeļ, dipl.ing.arh. -ovlaštení arh. urbanist Sanja Novaković, dipl.ing.arh. -ovlaštení arh. urbanist Vedran Vuletić, mag.ing.arch. Antonio Baković, dipl.ing.grad. -ovl.grad.	Mario Pezeļ, dipl.ing.arh. -ovlaštení arhitekt urbanist	
Odgovorni voditelj izrade plana:	Predsjednik Gradskog vijeća:	
Pečat Gradskog vijeća:	Ivana Živaljić, univ. bacc. ing.industr.	
M.P.		
Istovjetnost prostornog plana s izvornikom ovjerava:	Pečat nadležnog tijela:	
	M.P.	





**LEGENDA**

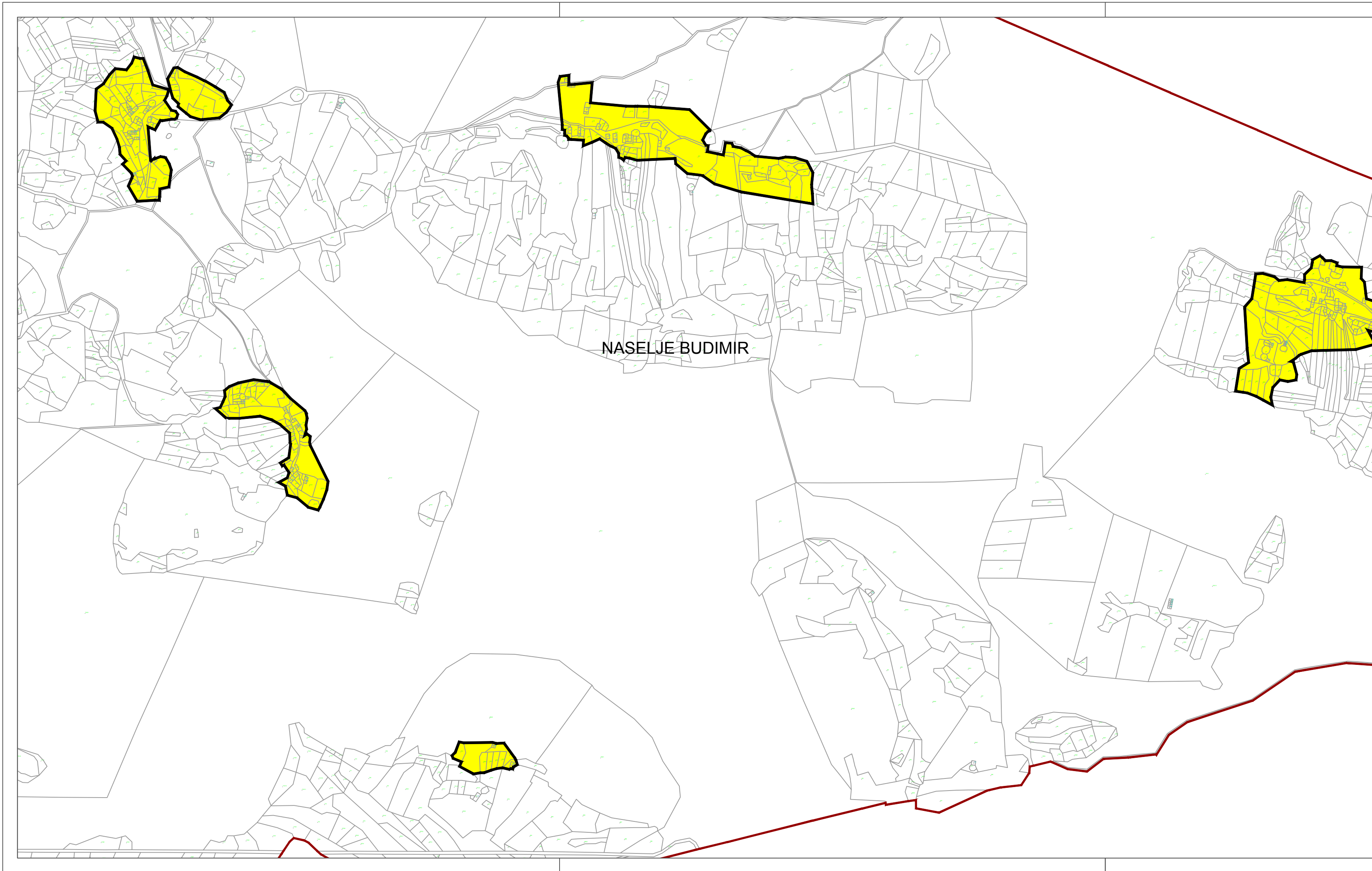
GRANICE	GRANICA GRADA
	GRANICA NASELJA
	GRAĐEVINSKO PODRUČJE - IZMJENA
RAZVOJ I UREĐENJE POVRŠINA NASELJA	
izgrađeno, neizgrađeno	
	GRAĐEVINSKO PODRUČJE NASELJA - mješovita namjena (pretežno stanovanje)
	GROBLJE




**GRAD TRILJ**  
**IZMJENE I DOPUNE PROSTORNOG PLANA**  
**UREĐENJA GRADA TRILJA**  
 (prijedlog plana za javnu raspravu)  
**4. GRAĐEVINSKA PODRUČJA NASELJA**

Zupanija:	SPLITSKO-DALMATINSKA	
Grad:	TRILJ	
Naziv prostornog plana:	IZMJENE I DOPUNE PROSTORNOG PLANA UREĐENJA GRADA TRILJA	
Naziv kartografskog prikaza:	GRAĐEVINSKA PODRUČJA NASELJA - BUDIMIR, VININE	
Broj kartografskog prikaza	4.17.	Mjerilo kartografskog prikaza 1 : 5000
Odluka o izradi prostornog plana:	Odluka o donošenju plana	
*Službeni glasnik Grada Trilja* 08/18.		
Odjavi javne rasprave (datum):	Javni uvid odtad od:	
Pečat tijela odgovornog za provođenje javne rasprave:	Odgovorna osoba za provođenje javne rasprave:	
M.P.	Pročelnik Ivan Šušnjara, iur.	
Pravna osoba koja je izradila plan:	ARHEO d.o.o. Tomislavova 11, Zagreb	
Pečat pravne osobe koja je izradila plan:	M.P.	
Direktor:	Mario Pezeš, dipl.ing.arh. -ovlaštani arhitekt urbanist	
Stručni tim u izradi plana:	Josip Horvat, dipl.ing.prometa - ovlaštani inženjer Andro Žubić, mag.ing.arch. Damir Balaselo, dipl.ing.iur. Vera Varga, dipl.biolog Vesna Pezelić, dipl.ing.prometa Ivan Šović, ing.el.	
Odgovorni voditelj izrade plana:	Mario Pezeš, dipl.ing.arh. -ovlaštani arhitekt urbanist	
Pečat Gradskog vijeća:	Predsjednik Gradskog vijeća:	
M.P.	Ivana Živaljić, univ. bacc. ing.indust.	
Istovjetnost prostornog plana s izvornikom ovjerava:	Pečat nadležnog tijela:	
	M.P.	

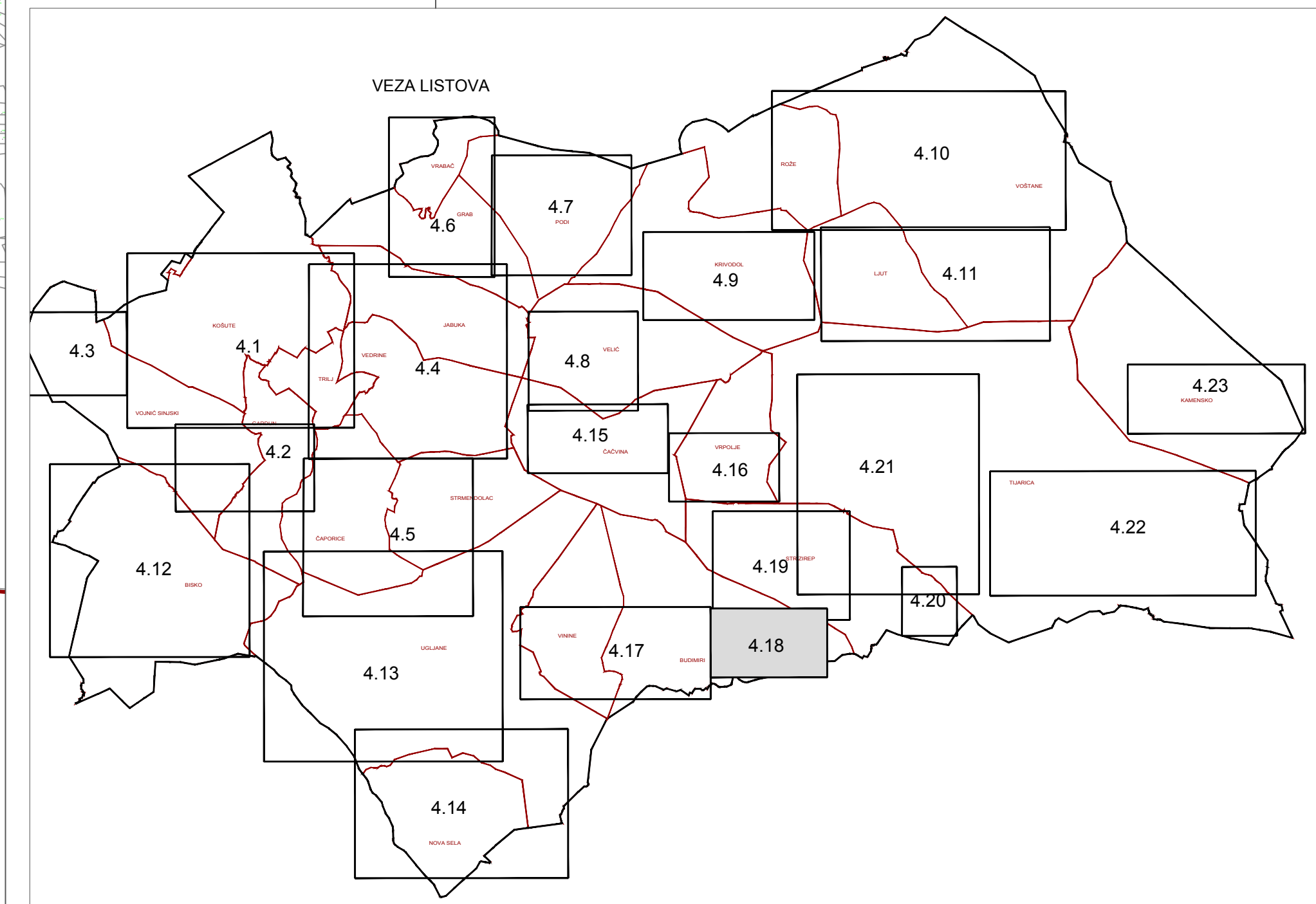




NASELJE BUDIMIR



- LEGENDA**
- GRANICE
  - RAZVOJ I UREĐENJE POVRŠINA NASELJA  
izgrađeno neizgrađeno
  - GRAĐEVINSKO PODRUČJE NASELJA  
-mješovita namjena (pretežno stanovanje)



VEZA LISTOVA

## GRAD TRILJ

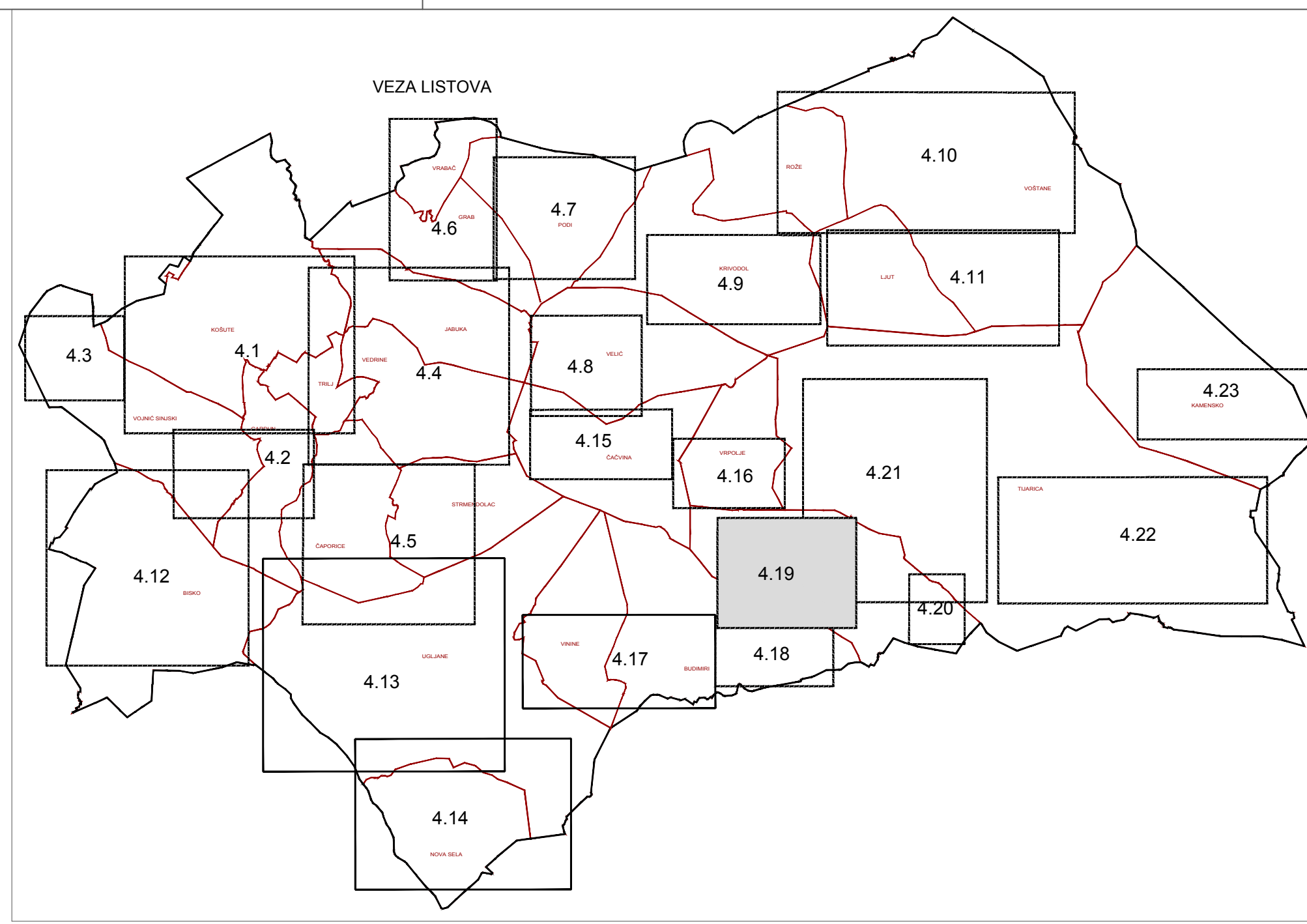
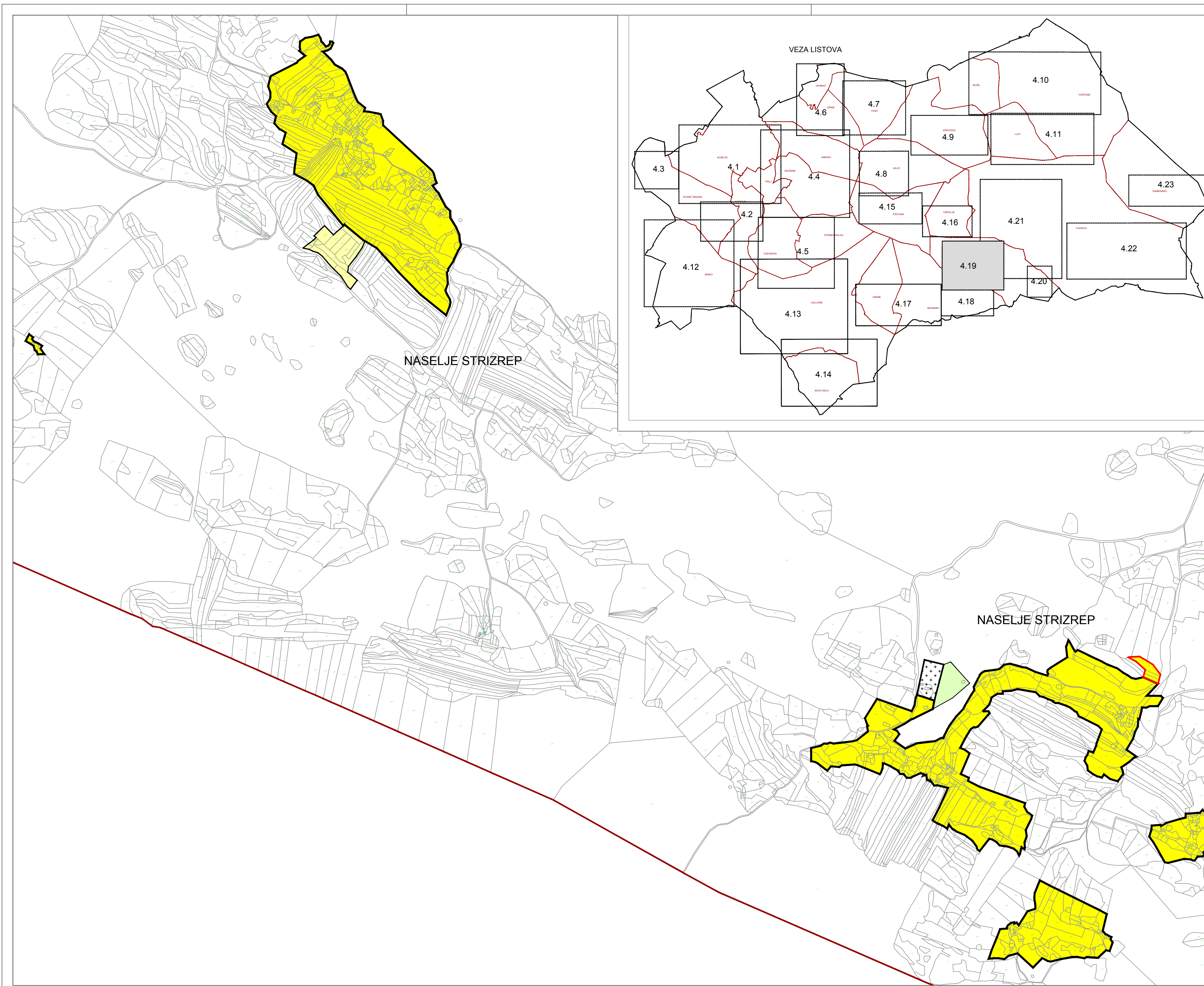
### IZMJENE I DOPUNE PROSTORNOG PLANA UREĐENJA GRADA TRILJA

(prijedlog plana za javnu raspravu)

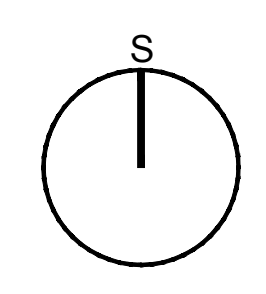
#### 4. GRAĐEVINSKA PODRUČJA NASELJA

Županija: SPLITSKO-DALMATINSKA	
Grad: TRILJ	
Naziv prostornog plana: IZMJENE I DOPUNE PROSTORNOG PLANA UREĐENJA GRADA TRILJA	
Naziv kartografskog prikaza: GRAĐEVINSKA PODRUČJA NASELJA -BUDIMIR	
Broj kartografskog prikaza: 4.18.	Mjerilo kartografskog prikaza: 1 : 5000
Odluka o izradi prostornog plana: "Službeni glasnik Grada Trilja" 08/18.	Odluka o donošenju plana:
Objava javne rasprave (datum):	Javni uvid održan od: do:
Pečat tijela odgovornog za provođenje javne rasprave: M.P.	Odgovorna osoba za provođenje javne rasprave: Pročelnik Ivan Sušnjara, iur.
Pravna osoba koja je izradila plan: ARHEO d.o.o. Tomislavova 11, Zagreb	
Pečat pravne osobe koja je izradila plan: M.P.	Direktor : Mario Pezelj, dipl.ing.arh. -ovlašteni arhitekt urbanist
Stručni tim u izradi plana:	
Aron Varga, dipl.ing.arh., ovlašteni arh. Mario Pezelj, dipl.ing.arh., ovlašt. arh. urbanist Janja Novaković, dipl.ing.arh., ovlašt. arh. urbanist Vedran Vuletić, mag.ing.arch. Antonio Baković, dipl.ing.grad., ovl.grad.	Josip Horvat, dipl.ing.prometa - ovlašteni inženjer Andro Žužul, mag.ing.arch. Damir Batarelo, dipl.ing.iur. Vera Varga, dipl.biolog Vesna Pezelj, dipl.sociolog Ivan Sović, ing.el.
Odgovorni voditelj izrade plana:	Mario Pezelj, dipl.ing.arh., ovlašteni arhitekt urbanist
Pečat Gradskog vijeća: M.P.	Predsjednik Gradskog vijeća: Ivana Živaljić, univ. bacc. ing.industr.
Istovjetnost prostornog plana s izvornikom ovjerava: M.P.	Pečat nadležnog tijela: M.P.





- LEGENDA**
- GRANICE
    - GRANICA GRADA
    - GRANICA NASELJA
    - GRAĐEVINSKO PODRUČJE - IZMJENA
  - RAZVOJ I UREĐENJE POVRŠINA NASELJA
    - izgrađeno neizgrađeno
    - GRAĐEVINSKO PODRUČJE NASELJA -mješovita namjena (pretežno stanovanje)
    - GROBLJE
    - ZAŠTITNE ZELENE POVRŠINE

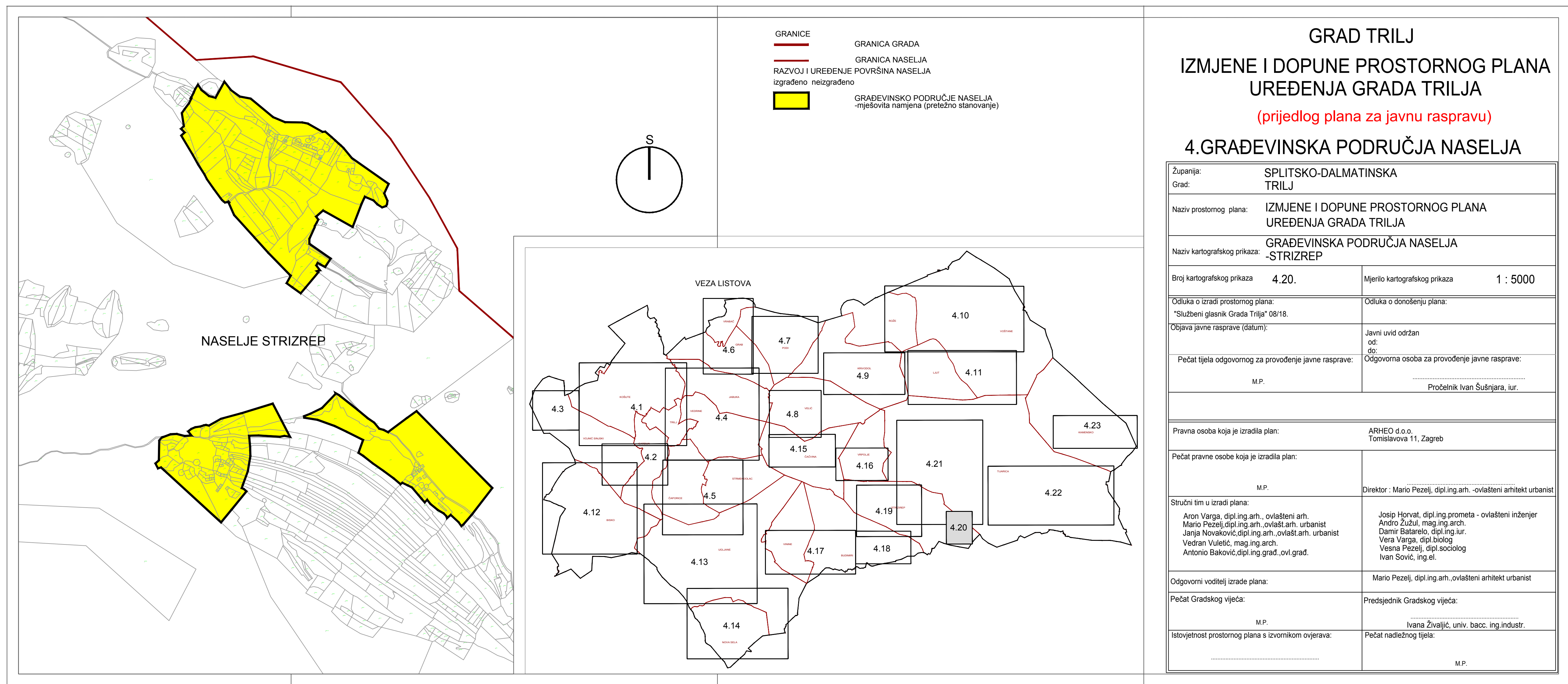


**GRAD TRILJ**  
**IZMJENE I DOPUNE PROSTORNOG PLANA**  
**UREĐENJA GRADA TRILJA**  
 (prijedlog plana za javnu raspravu)

**4.GRAĐEVINSKA PODRUČJA NASELJA**

Županija:	SPLITSKO-DALMATINSKA	
Grad:	TRILJ	
Naziv prostornog plana:	IZMJENE I DOPUNE PROSTORNOG PLANA UREĐENJA GRADA TRILJA	
Naziv kartografskog prikaza:	GRAĐEVINSKA PODRUČJA NASELJA -STRIZREP	
Broj kartografskog prikaza	4.19.	Mjerilo kartografskog prikaza 1 : 5000
Odluka o izradi prostornog plana:	"Službeni glasnik Grada Trilja" 08/18.	
Objava javne rasprave (datum):	Javni uvid održan od: do:	
Pečat tijela odgovornog za provođenje javne rasprave:	Odgovorna osoba za provođenje javne rasprave: Pročelnik Ivan Sušnjara, iur.	
Pravna osoba koja je izradila plan:	ARHEO d.o.o. Tomislavova 11, Zagreb	
Pečat pravne osobe koja je izradila plan:	M.P. Direktor: Mario Pezeļ, dipl.ing.arh. -ovlaštení arhitekt urbanist	
Stručni tim u izradi plana:	Aron Varga, dipl.ing.arh., ovlaštení arh. Josip Horvat, dipl.ing.prometa - ovlaštení inženjer Mario Pezeļ, dipl.ing.arh., ovlaštení arh. urbanist Andro Žubić, mag.ing.arch. Janja Novaković, dipl.ing.arh., ovlaštení arh. urbanist Damir Batarelo, dipl.ing.iur. Vedran Vuletić, mag.ing.arch. Vera Varga, dipl.biolog Antonio Baković, dipl.ing.grad., ovi.grad. Vesna Pezeļ, dipl.sociolog Ivan Sović, ing.el.	
Odgovorni voditelj izrade plana:	Mario Pezeļ, dipl.ing.arh., ovlaštení arhitekt urbanist	
Pečat Gradskog vijeća:	Predsjednik Gradskog vijeća: Ivana Živaljić, univ. bacc. ing.industr.	
Istovjetnost prostornog plana s izvornikom ovjerava:	Pečat nadležnog tijela: M.P.	

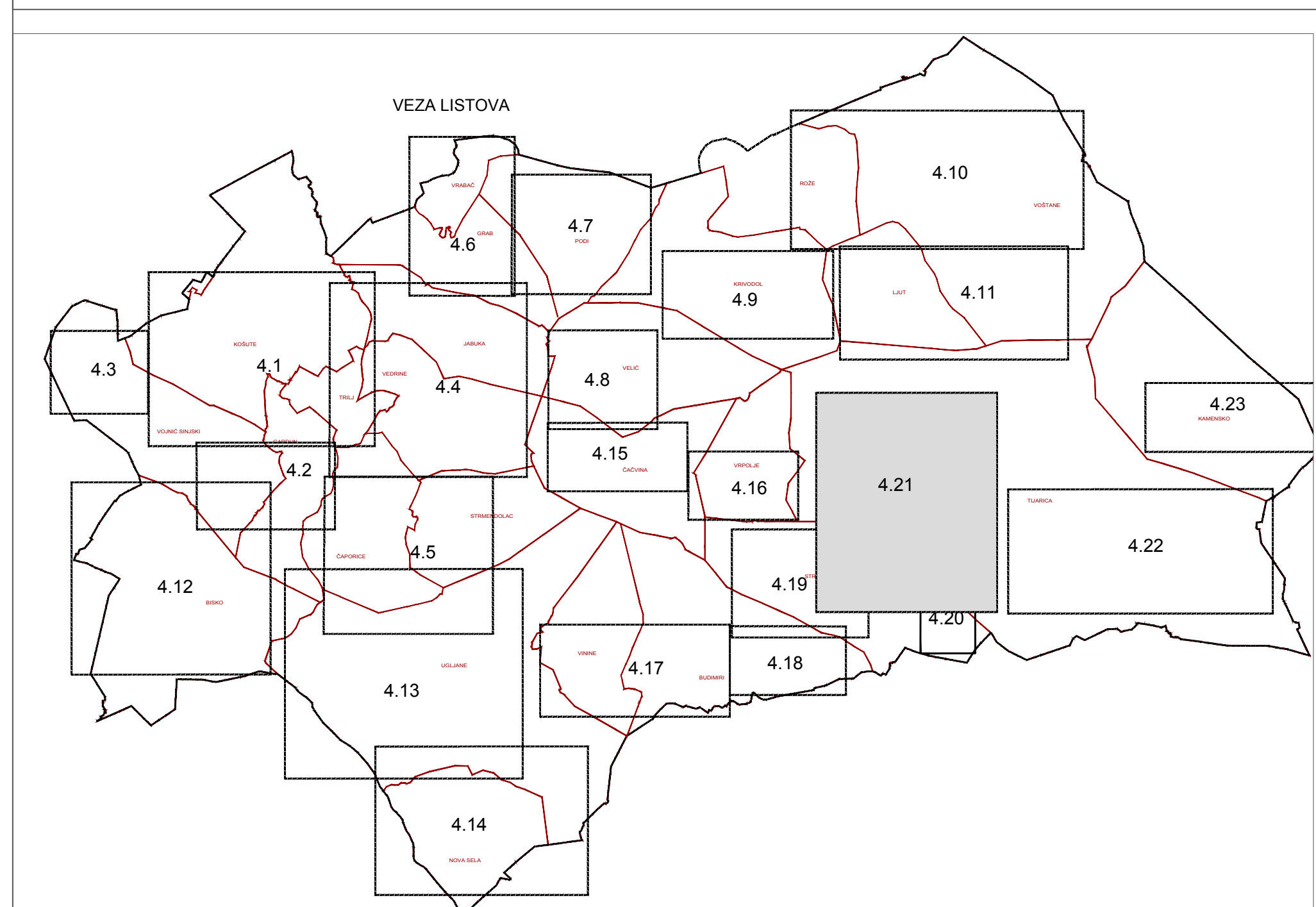
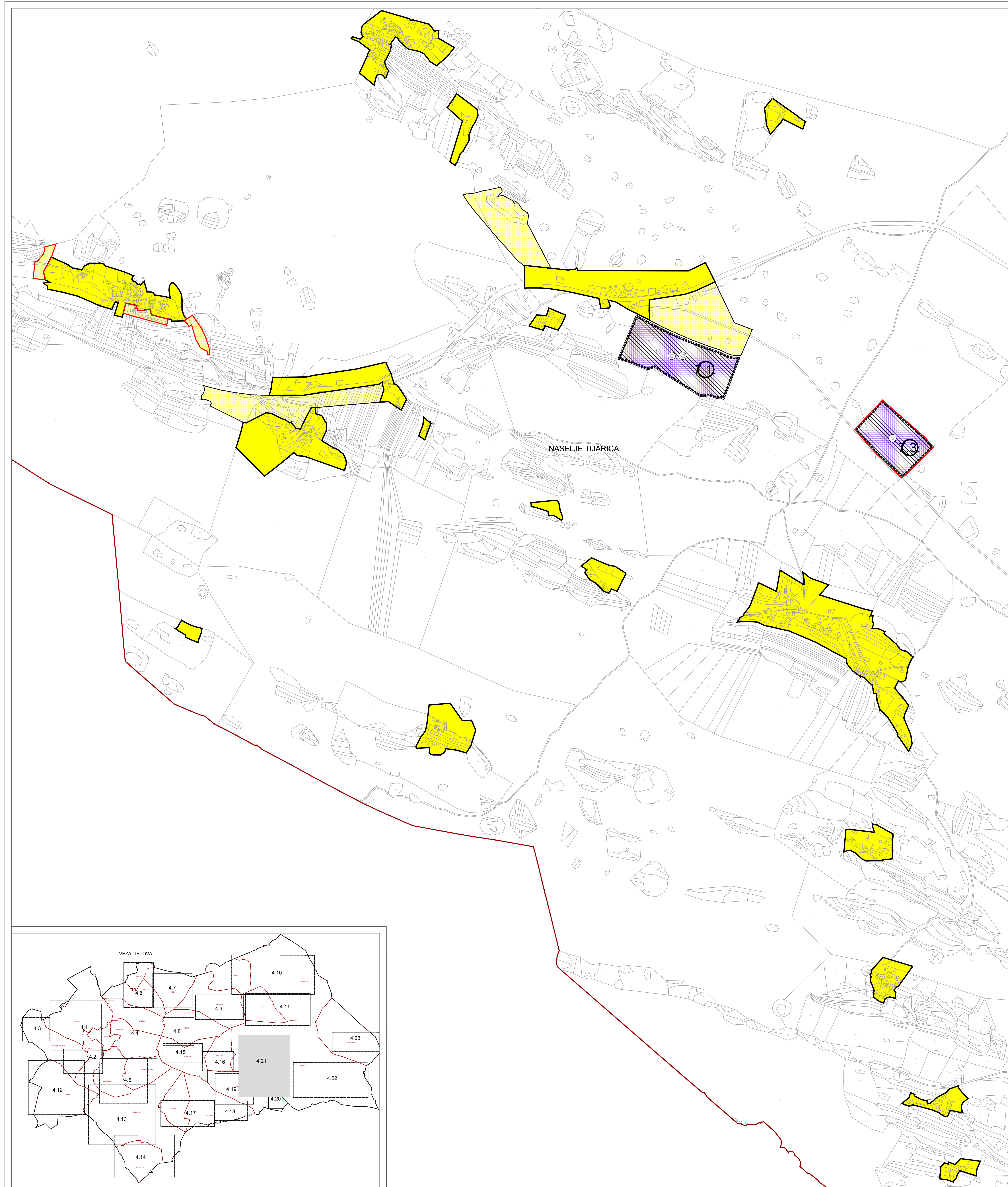




**GRAD TRILJ**  
**IZMJENE I DOPUNE PROSTORNOG PLANA**  
**UREĐENJA GRADA TRILJA**  
 (prijedlog plana za javnu raspravu)  
**4. GRAĐEVINSKA PODRUČJA NASELJA**

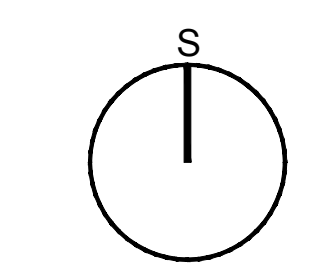
Županija: SPLITSKO-DALMATINSKA	
Grad: TRILJ	
Naziv prostornog plana: IZMJENE I DOPUNE PROSTORNOG PLANA UREĐENJA GRADA TRILJA	
Naziv kartografskog prikaza: GRAĐEVINSKA PODRUČJA NASELJA -STRIZREP	
Broj kartografskog prikaza: 4.20.	Mjerilo kartografskog prikaza: 1 : 5000
Odluka o izradi prostornog plana: "Službeni glasnik Grada Trilja" 08/18.	Odluka o donošenju plana:
Objava javne rasprave (datum):	Javni uvid održan od: do: Odgovorna osoba za provođenje javne rasprave: Probetnik Ivan Sušnjara, iur.
Pečat tijela odgovornog za provođenje javne rasprave: M.P.	
Pravna osoba koja je izradila plan: ARHEO d.o.o. Tomislavova 11, Zagreb	
Pečat pravne osobe koja je izradila plan: M.P.	Direktor : Mario Pezeļ, dipl.ing.arh. -ovlaštení arhitekt urbanist
Stručni tim u izradi plana: Aron Varga, dipl.ing.arh., ovlaštení arh. Mario Pezeļ, dipl.ing.arh., ovlaštení arh. urbanist Janja Novaković, dipl.ing.arh., ovlaštení arh. urbanist Vedran Vuletić, mag.ing.arch. Antonio Baković, dipl.ing.grad., ovl.grad.	Josip Horvat, dipl.ing.prometa - ovlaštení inženjer Andro Žužul, mag.ing.arch. Damir Batarelo, dipl.ing.iur. Vera Varga, dipl.biolog Ivan Sović, ing.el.
Odgovorni voditelj izrade plana: Mario Pezeļ, dipl.ing.arh., ovlaštení arhitekt urbanist	
Pečat Gradskog vijeća: M.P.	Predsjednik Gradskog vijeća: Ivana Živaljić, univ. bacc. ing.industr.
Istovjelnost prostornog plana s izvornikom ovjerava: M.P.	Pečat nadležnog tijela: M.P.





**LEGENDA**

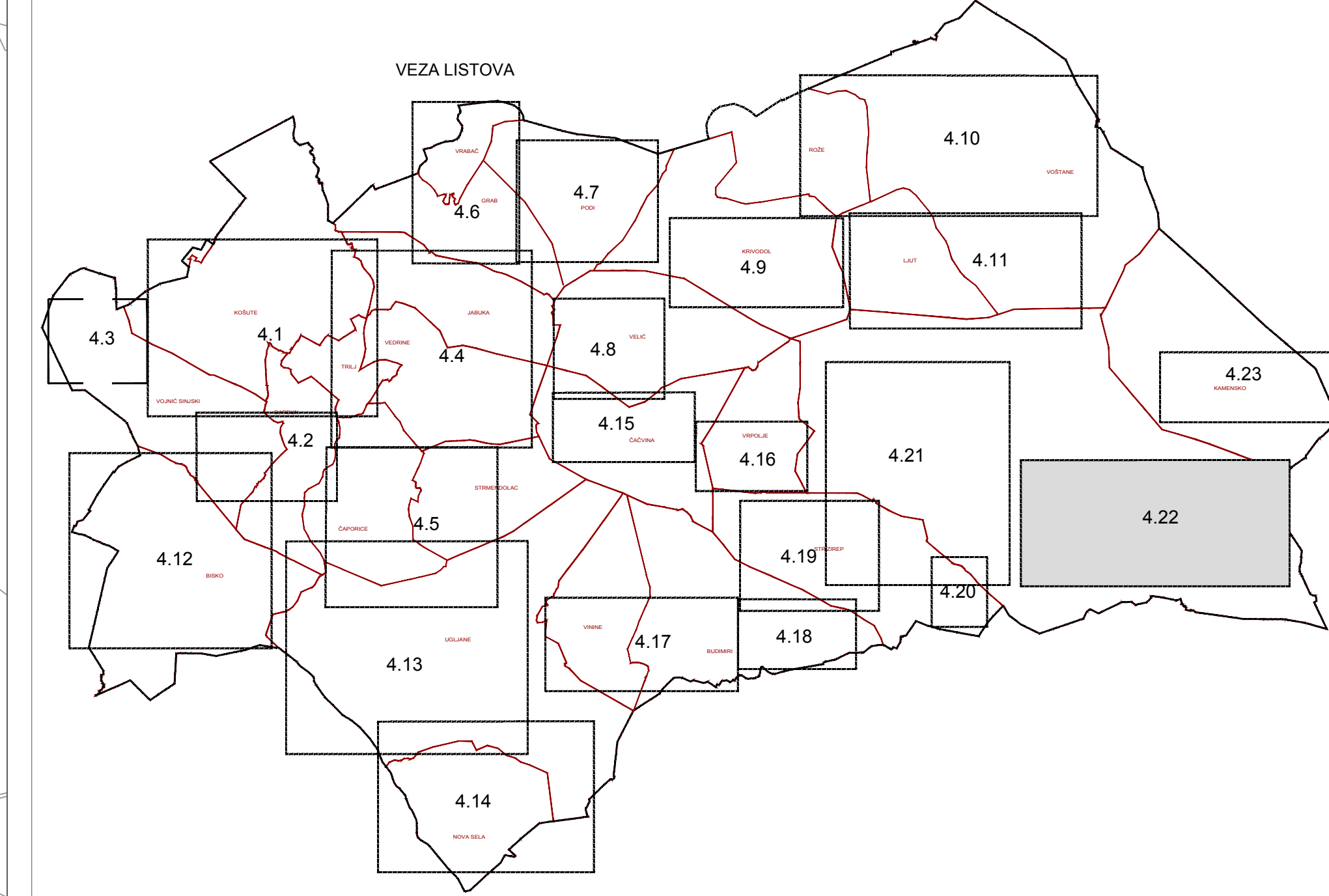
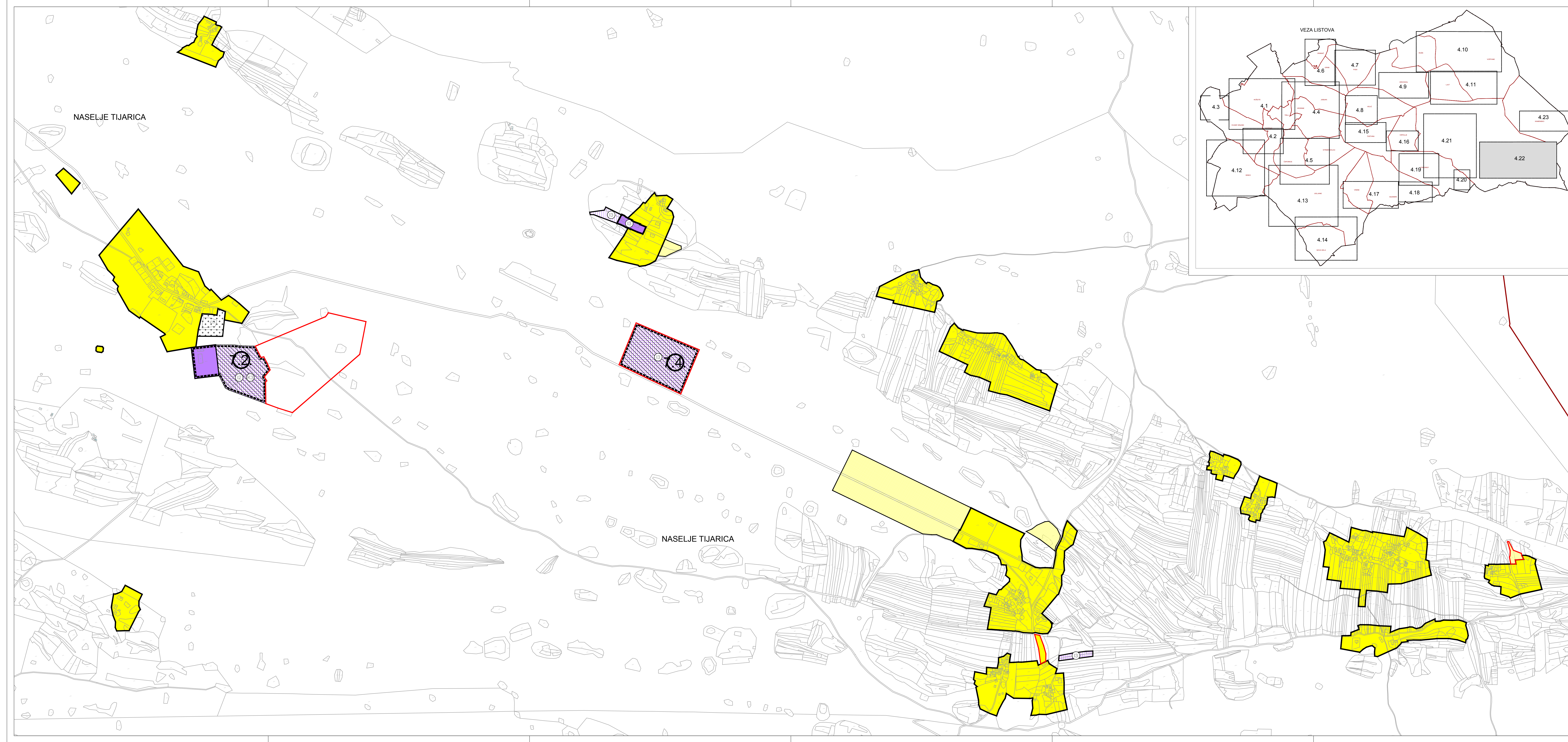
- GRANICE
  - GRANICA GRADA
  - GRANICA NASELJA
  - GRADEVINSKO PODRUČJE - IZMJENA
- RAZVOJ I UREĐENJE POVRŠINA NASELJA
  - izgrađeno neizgrađeno
  - GRADEVINSKO PODRUČJE NASELJA (mješovita namjena (mješoviti stanovništv))
- RAZVOJ I UREĐENJE POVRŠINA IZVAN NASELJA
  - GOSPODARSKA NAMJENA PROIZVODNA (preko izvan-izvan, komunalno - servisa K3)
- PODRUČJA I DIOLOVI PRIMJENE PLANSKIH MERA ZAŠTITE
  - NEUREĐENI DIO GRADEVINSKOG PODRUČJA
  - ODLUKAT OBRZNE UZRADE DETALJNIH PLANOVA
  - BROJ DETALJNIEG PLANA



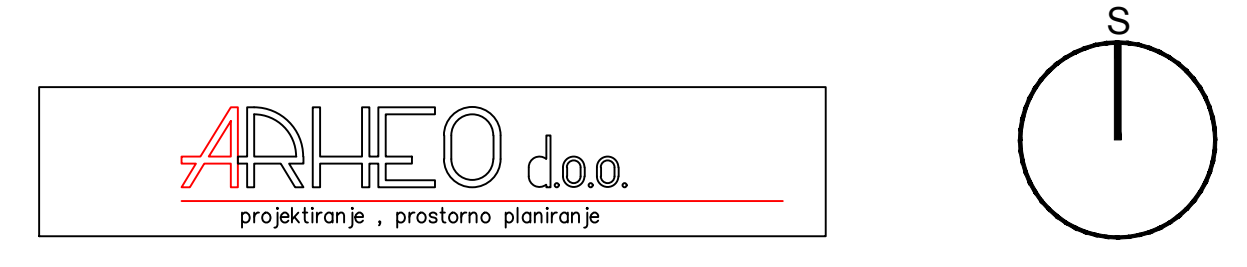
**GRAD TRILJ**  
**IZMJENE I DOPUNE PROSTORNOG PLANA**  
**UREĐENJA GRADA TRILJA**  
*(prijedlog plana za javnu raspravu)*  
**4. GRADEVINSKA PODRUČJA NASELJA**

Županija:	SPLITSKO-DALMATINSKA		
Grad:	TRILJ		
Naziv prostornog plana:	IZMJENE I DOPUNE PROSTORNOG PLANA UREĐENJA GRADA TRILJA		
Naziv kartografskog prikaza:	GRADEVINSKA PODRUČJA NASELJA - TIJARICA		
Broj kartografskog prikaza:	4.21.	Mjerilo kartografskog prikaza:	1 : 5000
Odluka o izradi prostornog plana:	Odluka o donošenju plana:		
"Službeni glasnik Grada Trilja" 0818.	Javni uvid odznan od:		
Odluka javne rasprave (datum):	Odgovorna osoba za provođenje javne rasprave:		
Podat tjela odgovorno za provođenje javne rasprave:	M.P. Pročelnik Ivan Šušijara, tkr		
Površina osoba koja je izradila plan: ARHEO d.o.o. Tomislavova 11, Zagreb			
Podat pravne osobe koja je izradila plan: M.P.			
Škrošim u izradi plana: Direktor: Mario Pezaj, dipl.ing. arh. -ovlašten arhitekst urbanist			
Škrošim u izradi plana: <ul style="list-style-type: none"> <li>Alen Varga, dipl.ing. arh. -ovlašten arh.</li> <li>Mario Pezaj, dipl.ing. arh. -ovlašten arh. urbanist</li> <li>Jana Novaković, dipl.ing. arh. -ovlašten arh. urbanist</li> <li>Vedran Vukelić, mag.ing. arh.</li> <li>Antonio Baković, dipl.ing. grad. -ovl. grad.</li> </ul> <ul style="list-style-type: none"> <li>Boško Hrnčević, dipl.ing. prometa - ovlašten inženjer</li> <li>Andro Žubur, mag.ing. arh.</li> <li>Daniil Babareć, dipl.ing. arh.</li> <li>Vera Varga, dipl. biološk.</li> <li>Vesna Pletić, dipl. sociološk.</li> <li>Ivan Sović, ing. št.</li> </ul>			
Odgovorni voditelj izrade plana:	Mario Pezaj, dipl.ing. arh. -ovlašten arhitekst urbanist		
Podat Gradskog vijeća:	M.P. Predsjednik Gradskog vijeća:		
Odobrenost prostornog plana u izvornikom izvorniku:	M.P. Ivana Živaljek, univ. bacc. ing. inženjer		
	Podat nadležnog tijela: M.P.		





- LEGENDA**
- GRANICE
    - GRANICA GRADA
    - GRANICA NASELJA
    - GRADEVINSKO PODRUČJE - IZMJENA
  - RAZVOJ I UREĐENJE POVRŠINA NASELJA
    - izgrađeno, neizgrađeno
    - GRADEVINSKO PODRUČJE NASELJA - riječito namjena (prelazno stanovanje)
    - GROBLJE
    - GOSPODARSKA NAMJENA-PROIZVODNA farme -I3
  - RAZVOJ I UREĐENJE POVRŠINA IZVAN NASELJA
    - GOSPODARSKA NAMJENA-PROIZVODNA predložio: zarađivač-G, farma-I3 komunalno- servisna-K3
  - PODRUČJA I DIJELOVI PRIMJENE PLANSKIH MJERA ZAŠTITE
    - NEUREĐENI DIO GRADEVINSKOG PODRUČJA
    - OBUHVAAT OBEZNE IZRADE DETALJNIH PLANOVA
    - BROJ DETALJNIEG PLANA



**GRAD TRILJ**  
**IZMJENE I DOPUNE PROSTORNOG PLANA**  
**UREĐENJA GRADA TRILJA**  
 (prijedlog plana za javnu raspravu)  
**4.GRADEVINSKA PODRUČJA NASELJA**

Zupanija:	SPLITSKO-DALMATINSKA	
Grad:	TRILJ	
Naziv prostornog plana:	IZMJENE I DOPUNE PROSTORNOG PLANA UREĐENJA GRADA TRILJA	
Naziv kartografskog prikaza:	GRADEVINSKA PODRUČJA NASELJA -TIJARICA	
Broj kartografskog prikaza	4.22.	Mjerilo kartografskog prikaza 1 : 5000
Odluka o izradi prostornog plana:	Odluka o donošenju plana:	
"Službeni glasnik Grada Trilja" 08/16.	Javni uvid održan od:	
Objava javne rasprave (datum):	do:	
Pečat tijela odgovornog za provođenje javne rasprave:	Odgovorna osoba za provođenje javne rasprave:	
M.P.	Pročelnik Ivan Šušnjara, sur.	
Pravna osoba koja je izradila plan:	ARHEO d.o.o. Tomislavova 11, Zagreb	
Pečat pravne osobe koja je izradila plan:	M.P. Direktor : Mario Pezeš, dipl.ing.arh. -ovlaštani arhitekt urbanist	
Stručni tim u izradi plana:	Aron Varga, dipl.ing.arh., ovlaštani arh. Mario Pezeš, dipl.ing.arh., ovlaštani arh. urbanist Janka Novaković, dipl.ing.arh., ovlaštani arh. urbanist Vedran Vučić, mag.ing.arh. Antonio Baković, dipl.ing.grad., ovi grad.	
Odgovorni voditelj izrade plana:	Mario Pezeš, dipl.ing.arh., ovlaštani arhitekt urbanist	
Pečat Gradskog vijeća:	Predsjednik Gradskog vijeća:	
M.P.	Ivana Žveljić, univ. bacc. ing.industr.	
Istovjetnost prostornog plana s izvornikom odjavna:	Pečat nadležnog tijela:	
	M.P.	







## III. OBRAZLOŽENJE



# I. OBRAZLOŽENJE

## Uvod

Na temelju Zakona o prostornom uređenju (NN 153/13, 65/17, 114/18, 39/19, 98/19), i Odluke o izradi Izmjena i dopuna Prostornog plana uređenja Grada Trilja (Službeni glasnik Grada Trilja 08/18) izrađen je ovaj plan.

Izmjene i dopune Prostornog plana uređenja Grada Trilja odnosi se na pojedinačne, izdvojene i/ili sastavne dijelove prostornih cjelina, a koji se nalaze unutar područja obuhvaćenog Prostornim Planom.

Bitni razlozi za izradu Izmjena i dopuna Prostornog plana uređenja Grada Trilja:

- manje izmjene građevinskog područja naselja
- planiranje nove stambene zone u naselju Grab
- planiranje nove gradske prometnice
- manje izmjene u tekstualnom dijelu plana
- planiranje groblja u naselju Grab

Izrada Plana temelji se na sljedećim zakonima:

- Zakon o prostornom uređenju (NN153/13, 65/17, 114/18, 39/19, 98/19)
- Prostorni plan Splitsko-dalmatinske županije (Službeni glasnik Splitsko-dalmatinske županije 01/03, 08/04, 05/05, 05/06, 13/07 i 09/13)
- Pravilniku o sadržaju, mjerilima kartografskih prikaza, obveznim prostornim pokazateljima i standardu elaborata prostornih planova» (NN 106/98., 39/04, 45/04, 163/04 I 9/11).
- Drugim važećim tehničkim i drugim propisima, normativima i obveznim standardima

Postupak javne rasprave, te usvajanja plana propisan je Zakonom o prostornom uređenju (NN 153/13, 65/17, 114/18, 39/19, 98/19)



Iskaz prostornih pokazatelja za namjenu površina (naselja i izgrađene strukture van naselja, poljoprivredne, šumske, vodne te površine posebne namjene i ostale površine),

Red. broj	Grad Trilj	Oznaka	Ukupno ha	% od površine grada	stan/ha ha/stan*
1.0.	<b>ISKAZ PROSTORNIH POKAZATELJA ZA NAMJENU POVRŠINA</b>				
1.1.	GP		2020,98	7,53	4,5
	izgrađeni dio GP		1479,55		
	neizgrađeni dio GP		541,43		
1.2.	Izgrađene strukture van GP-a ukupno			0,57	59,65
	- Gospodarska namjena - proizvodnja	I	152,69		
	- Gospodarska namjena - poslovna	K	59,96		
	- Turizam	T	62,55		
	- Sport	R	18,68		
1.3.	Poljoprivredne površine ukupno	P	5116,10	19,08	0,56
	1 – osobito vrijed obrad. tlo	P1	730,48		
	2 – vrijedno obradivo tlo	P2	1585,05		
	3 – ostala obradiva tla	P3	2800,57		
1.4.	Šumske površine - isključivo osnovne namj.	Š Š	7649,44	28,53	0,84
1.5.	Ostale poljoprivredne i šumske površine	PŠ	11610,32		
1.6.	Vodne površine	V	191,47	0,71	0,21
1.7.	Ostale površine	Ex R2 (izvan GP)	55,26 13,83	0,20 0,05	0,0060 0,0015
Općina			26810,09	100,0	

**Prema zadnjem popisu stanovništva 2011. godine, u gradu Trilju živjelo je 9109 stanovnika.**

**TABLICA IZMJENA GRAĐEVINSKOG PODRUČJA NASELJA**

NASELJE	GP naselja prema PPUO iz 2018.g usklađeno s novom katastarskom podlogom					Dodano GP naselja prema zahtjevima		
	izgrađeno		neizgrađeno		ukupno	izgrađeno	neizgrađeno	% od izg dijela
	(ha)	(%)	(ha)	(%)	(ha)	(ha)	(ha)	(%)
KOŠUTE	193,80	66,14	99,19	33,86	292,99	-	2,22	1,15
TRILJ	140,56	93,97	9,01	6,03	149,57	-	-	-
GARDUN	30,76	62,87	18,16	37,13	48,92	-	0,13	0,42
VOJNIĆ SINJ.	83,58	58,51	59,26	41,49	142,84	-	2,44	2,92
VEDRINE	66,55	58,85	46,53	41,15	113,08	-	7,46	11,21
VRABAČ	21,09	44,31	26,50	55,69	47,59	/	/	-
GRAB	42,76	96,58	1,51	3,42	44,27	-	3,70	8,65
ČAPORICE	66,14	48,32	70,73	51,68	136,87	/	/	-
BISKO	95,73	66,05	49,20	33,95	144,93	4,52	13,32	18,64
UGLJANE	126,13	72,35	48,62	27,65	174,75	-	2,73	2,16
STRMENDOL	30,80	73,16	11,04	26,84	41,84	-	0,14	0,46
ČAČVINA	41,45	99,59	0,17	0,41	41,62	-	-	-
VRPOLJE	22,81	100	0	0	22,81	-	-	-
JABUKA	51,25	91,69	4,64	8,31	55,89	-	-	-
VELIĆ	59,46	67,11	29,14	33,87	88,60	-	2,79	4,69
PODI	18,98	100	0	0	18,98	-	1,15	6,06
KRIVODOL	11,77	100	0	0	11,77	-	-	-
LJUT	13,27	100	0	0	13,27	0,42	0,60	7,69
ROŽE	12,01	100	0	0	12,01	-	0,36	3,00
NOVA SELA	38,88	62,91	22,92	37,09	61,80	-	-	-
VOŠTANE	44,05	99,93	0,03	0,07	44,08	-	2,72	6,18
VININE	16,85	100	0	0	16,85	-	0,29	1,72
BUDIMIRI	53,98	92,78	4,20	7,22	58,18	-	-	-
STRIZIREP	45,18	98,02	0,91	1,98	46,09	-	0,17	0,38
TIJARICA	104,67	82,42	22,32	17,58	126,99	-	1,79	1,71
KAMENSKO	47,04	72,98	17,36	27,02	64,40	-	0,33	0,70
<b>UKUPNO</b>	<b>1479,55</b>	<b>73,20</b>	<b>541,43</b>	<b>26,80</b>	<b>2020,98</b>	<b>4,94</b>	<b>42,34</b>	<b>2,86</b>

**GRAĐEVINSKO PODRUČJE PREMA NASELJIMA**



## I. OBRAZLOŽENJE

NASELJE	izgrađeno		neizgrađeno		ukupno (ha)
	(ha)	(%)	(ha)	(%)	
KOŠUTE	193,80	66,14	99,19	33,86	292,99
TRILJ	140,56	93,97	9,01	6,03	149,57
GARDUN	30,76	62,87	18,16	37,13	48,92
VOJNIĆ SINJ.	83,58	58,51	59,26	41,49	142,84
VEDRINE	66,55	58,85	46,53	41,15	113,08
VRABAČ	21,09	44,31	26,50	55,69	47,59
GRAB	42,76	96,58	1,51	3,42	44,27
ČAPORICE	66,14	48,32	70,73	51,68	136,87
BISKO	95,73	66,05	49,20	33,95	144,93
UGLJANE	126,13	72,35	48,62	27,65	174,75
STRMENDOL	30,80	73,16	11,04	26,84	41,84
ČAČVINA	41,45	99,59	0,17	0,41	41,62
VRPOLJE	22,81	100	0	0	22,81
JABUKA	51,25	91,69	4,64	8,31	55,89
VELIĆ	59,46	67,11	29,14	33,87	88,60
PODI	18,98	100	0	0	18,98
KRIVODOL	11,77	100	0	0	11,77
LJUT	13,27	100	0	0	13,27
ROŽE	12,01	100	0	0	12,01
NOVA SELA	38,88	62,91	22,92	37,09	61,80
VOŠTANE	44,05	99,93	0,03	0,07	44,08
VININE	16,85	100	0	0	16,85
BUDIMIRI	53,98	92,78	4,20	7,22	58,18
STRIZIREP	45,18	98,02	0,91	1,98	46,09
TIJARICA	104,67	82,42	22,32	17,58	126,99
KAMENSKO	47,04	72,98	17,36	27,02	64,40
<b>UKUPNO</b>	<b>1479,55</b>	<b>73,20</b>	<b>541,43</b>	<b>26,80</b>	<b>2020,98</b>



## IV. PRILOZI



## **IV. 1. POPIS DOKUMENATA I PROPISA**



- Odluka o izradi Prostornog plana uređenja Grada Trilja (Službeni glasnik Grada Trilja 08/18)
- Prostorni plan uređenja Grada Trilja (Službeni glasnik Grada Trilja 01/05, 07/08, 02/13 i 06/18)
- Prostorni plan Splitsko-dalmatinske županije (Službeni glasnik Splitsko-dalmatinske županije“ broj 1/03, 8/04, 5/05, 5/06, 123/07 i 09/13)
- Zakon o prostornom uređenju (NN 153/13, 65/17, 114/18, 39/19, 98/19)
- Zakon o lokalnoj i područnoj (regionalnoj) samoupravi (NN 33/01, 60/01, 129/05, 109/07, 125/08, 36/09 i 150/11, 144/12, 19/13, 137/15, 123/17)
- Zakon o područjima županija, gradova i općina u Republici Hrvatskoj (NN 86/06, 125/06, 16/07, 95/08, 46/10, 145/10, 37/13, 44/13, 45/13, 110/15)
- Zakon o šumama (NN 140/05, 82/06, 129/08, 80/10, 124/10, 25/12 i 68/12, 148/13, 68/18, 115/18)
- Zakon o zaštiti okoliša (NN 80/13, 153/13, 78/15, 118/18)
- Zakon o vodama (NN 153/09 i 130/11, 56/13, 14/14, 46/18)
- Zakon o grobljima (NN 19/98, 50/12, 89/17)
- Pravilnik o grobljima (NN 19/98)
- Zakon o zaštiti i očuvanju kulturnih dobara (NN 69/99, 151/03, 100/04, 87/09, 88/10, 61/11, 25/11, 25/12, 136/12, 157/13, 152/14, 98/15, 44/17, 90/18)
- Zakon o cestama (NN 84/11, 22/13, 54/13, 148/13, 92/14)
- Zakon o održivom gospodarenju otpadom (NN 94/13, 73/17, 14/19)
- Zakonom o zaštiti prirode (NN 80/13, 15/18, 14/19)
- Zakonom o zaštiti od buke (NN 30/09, 55/13, 153/13, 41/16, 114/18)
- Zakonom o zaštiti od požara (NN 92/10)
- Zakon o zapaljivim tekućinama i plinovima (NN 108/95 i 56/10)
- Zakon o elektroničkim komunikacijama (ZEK) (NN 73/08 i 90/11, 133/12, 80/13, 71/14, 72/17)
- Zakon o tehničkim zahtjevima za proizvode i ocjenjivanju sukladnosti (NN 80/13, 14/14, 72/17)
- Zakon o sustavu civilne zaštite (NN 82/15 i 118/18)
- Zakon o naseljima (NN 54/88)
- Pravilnik o sadržaju, mjerilima kartografskih prikaza, obveznim prostornim pokazateljima i standardu elaborata prostornih planova» (NN 106/98., 39/04, 45/04, 163/04, 9/11.)
- Pravilnik o prestanku važenja pravilnika o sadržaju, mjerilima kartografskih prikaza, obveznim prostornim pokazateljima, standardu elaborata i obveznih priloga prostornih planova» (NN 9/11)
- Pravilnik o osiguranju pristupačnosti građevina osobama s invaliditetom i smanjene pokretljivosti (NN 78/13)
- Pravilnik o hidrantskoj mreži za gašenje požara (NN 08/06)
- Pravilnik o mjerama zaštite od elementarnih nepogoda i ratnih opasnosti u prostornom planiranju i uređenju prostora (NN 29/83, 36/85 i 42/86)
- Pravilnik o nositeljima, sadržaju i postupcima izrade planskih dokumenata u civilnoj zaštiti te načinu informiranja javnosti u postupku njihovog donošenja ( NN 49/17)
- Pravilnikom o najvišim dopuštenim razinama buke u sredini u kojoj ljudi rade i borave (NN 145/04)



- Pravilnikom o uvjetima za vatrogasne pristupe (NN 35/94, 55/94, 142/03)
- Pravilnik o uvjetima za postupanje s otpadom (NN123/97 i 112/01)
- Pravilnik o ukapljenom naftnom plinu (NN 117/07)
- Pravilnik o postupku uzbunjivanja stavnovništa (NN 69/16)
- Pravilnik o tehničkim zahtjevima sustava javnog uzbunjivanja stanovništva NN 69/16)
- Uredba o sprječavanju velikih nesreća koje uključuju opasne tvari (NN 44/14, 31/17)
- Pravilnik o otpornosti na požar i drugim zahtjevima koje građevine moraju zadovoljavati u slučaju požara (NN 29/13)
- Pravilnik o hidrantskoj mreži za gašenje požara (nn 08/06)



## **IV. 2. ZAHTJEVI IZ ČLANKA 90 ZAKONA\***

\*(Zakon o prostornom uređenju NN 153/13 , 65/17, 114/18, 39/19, 98/19)





REPUBLIKA HRVATSKA  
MINISTARSTVO UNUTARNJIH POSLOVA  
RAVNATELJSTVO CIVILNE ZAŠTITE

19. 04. 2019

**KLASA: 350-02/19-01/25**  
**URBROJ: 511-543-15-01-19-2**  
Split, 10. travnja 2019.

**GRAD TRILJ**  
Upravni odjel za prostorno uređenje,  
imovinskopravne poslove, komunalni  
sustav i zaštitu okoliša  
Poljičke Republike 15, 21240 Trilj

**PREDMET: Izmjene i dopune Prostornog plana uređenja Grada Trilja**  
- zahtjevi, dostavljaju se, -

**VEZA: Vaš dopis KLASA: 350-01/19-01/6, URBROJ: 2175-05-03-19-01**  
od 01. travnja 2019.

U svezi Vašeg dopisa pod gornjim brojem, a temeljem odredbi članka 90. Zakona o prostornom uređenju ("Narodne novine" br. 153/13, 65/17 i 114/18), dostavljamo Vam zahtjeve za potrebe izrade Izmjena i dopuna Prostornog plana uređenja Grada Trilja.

Nositelj izrade predmetnog prostornog plana u cilju implementacije planiranih mjera zaštite i spašavanja u prostorni plan, kako bi se umanjile posljedice i učinci djelovanja prirodnih i tehničko-tehnoloških katastrofa i velikih nesreća te povećao stupanj sigurnosti stanovništva, materijalnih dobara i okoliša, pri izradi i donošenju prostornog plana obvezan je primjenjivati odredbe važećih propisa i dokumenata propisanih posebnim zakonom na kojima se temelje zahtjevi, osobito:

- Procjena rizika od velikih nesreća za Grad Trilj
- Zakon o sustavu civilne zaštite ("Narodne novine" br. 82/15 i 118/18)
- Pravilnik o mjerama zaštite od elementarnih nepogoda i ratnih opasnosti u prostornom planiranju i uređivanju prostora ("Narodne novine" br. 29/83, 36/85 i 42/86)
- Pravilnik o nositeljima, sadržaju i postupcima izrade planskih dokumenata u civilnoj zaštiti te načinu informiranja javnosti u postupku njihovog donošenja („Narodne novine“ br. 49/17)
- Pravilnik o postupku uzbunjivanja stanovništva ("Narodne novine" br. 69/16)
- Pravilnik o tehničkim zahtjevima sustava javnog uzbunjivanja stanovništva („Narodne novine“ br. 69/16)
- Uredba o sprječavanju velikih nesreća koje uključuju opasne tvari ("Narodne novine" br. 44/14, 31/17)
- Zakon o prostornom uređenju ("Narodne novine" br. 153/13, 65/17 i 114/18)
- Zakon o zaštiti okoliša ("Narodne novine" br. 80/13, 153/13, 78/15, 12/18 i 118/18).



Ministarstvo unutarnjih poslova, Ravnateljstvo civilne zaštite, kao središnje tijelo državne uprave nadležno za poslove civilne zaštite u postupku izrade i donošenja prostornih planova sudjeluje davanjem zahtjeva nositelju postupka iz područja svoje nadležnosti, te sukladno članku 12. stavka 1, alineja 21. Zakona o sustavu civilne zaštite ("Narodne novine" br. 82/15 i 118/18), daje suglasnost jedinicama lokalne i područne (regionalne) samouprave na planirane mjere zaštite i spašavanja u dokumentima prostornog uređenja i usklađenosti s procjenom rizika.

Nositelj izrade plana dostavlja prijedlog predmetnog plana ovom javnopravnom tijelu radi pribavljanja suglasnosti, odnosno mišljenja da je isti izrađen u skladu s danim zahtjevima, odnosno s posebnim propisom i/ili dokumentom koji je od utjecaja na prostorni plan.

S poštovanjem,

**POMOĆNIK MINISTRA**  
  
**dr.sc. Damir Trut**



DOSTAVITI:

- Naslovu (poštom preporučeno)
- Pismohrani, ovdje





## REPUBLIKA HRVATSKA


MINISTARSTVO ZAŠTITE OKOLIŠA  
I ENERGETIKE

10000 Zagreb, Radnička cesta 80  
Tel: 01/ 3717 111 fax: 01/ 3717 149

**KLASA: 612-07/19-57/108**

**URBROJ: 517-05-2-3-19-2**

Zagreb, 11. travnja 2019.



## SPLITSKO-DALMATINSKA ŽUPANIJA GRAD TRILJ

Upravni odjel za prostorno uređenje,  
imovinskopravne poslove, komunalni sustav  
i zaštitu okoliša

Poljičke republike 15  
21240 Trilj

**PREDMET: ID PPUG Trilja**  
- očitovanje, daje se

**Veza:** Vaš dopis, KLASA: 350-01/19-01/6, URBROJ: 2175-05-03-19-01 od 1.4.2019.

Ministarstvo zaštite okoliša i energetike, Uprava za zaštitu prirode, zaprimilo je vaš poziv sukladno članku 90. Zakona o prostornom uređenju (Narodne novine, br. 153/2013, 65/2017 i 114/2018) za dostavu zahtjeva (podataka, planskih smjernica i propisanih dokumenata) iz područja zaštite prirode potrebnih za izradu Izmjena i dopuna Prostornog uređenja Grada Trilja u Splitsko-dalmatinsko županiji.

Stupanjem na snagu Zakona o izmjenama i dopunama Zakona o zaštiti prirode (Narodne novine, broj 15/2018), Ministarstvo zaštite okoliša i energetike, Uprava za zaštitu prirode nema zakonsku pretpostavku za izdavanje uvjeta zaštite prirode sukladno Zakonu o zaštiti prirode (Narodne novine, br. 80/2013, 15/2018 i 14/2019).

Sukladno članku 46. stavak 2. Zakona o zaštiti prirode nadležno Upravno tijelo u županiji provodi Prethodnu ocjenu i Glavnu ocjenu za strategije, planove i programe koji se pripremaju ili donose na lokalnoj razini, kao i za one koji se pripremaju i/ili donose na lokalnoj razini, a za koje je posebnim propisom kojim se uređuje zaštita okoliša određena obveza strateške procjene ili ocjene o potrebi strateške procjene. Sukladno članku 48. Zakona o zaštiti prirode uvjeti zaštite prirode izdaju se u sklopu postupka prethodne ocjene prihvatljivosti strategije, plana i programa za ekološku mrežu ako se radi o strategiji, planu ili programu u čijem se obuhvatu nalaze zaštićena područja, strogo zaštićene divlje vrste i/ili ugroženi i rijetki stanišni tipovi za koje nisu izdvojena područja ekološke mreže.

Navedeno ne isključuje obvezu da planovi sadrže propisana poglavlja o zaštiti prirode odnosno bioraznolikosti na području obuhvata plana uz odgovarajuće mjere zaštite.



Ministarstvo napominje da je u postupku prethodne ocjene prihvatljivosti za ekološku mrežu Izmjena i dopuna Prostornog plana uređenja Grada Trilja Uprava za zaštitu prirode izdala Rješenje (KLASA: UP/I-612-07/18-71/93, URBROJ: 517-07-2-2-18-2 od 20. travnja 2018.) da je za planirane Izmjene i dopune Prostornog plana uređenja Grada Trilja obavezna provedba glavne ocjene prihvatljivosti za ekološku mrežu.



Dostaviti: ①. Naslovu  
2. U spis predmeta, ovdje



29. 04. 2019

KLASA: 350-05/19-01/129  
URBROJ: 376-05-3-19-2  
Zagreb, 17. travnja 2019.

**Republika Hrvatska**  
**Splitsko-Dalmatinska županija**  
**Grad Trilj**  
**Upravni odjel za prostorno uređenje, imovinsko pravne poslove,**  
**komunalni sustav i zaštitu okoliša**  
**21240 Trilj**

**Predmet: Grad Trilj**  
**IZMJENE I DOPUNE PPU GRADA TRILJA**  
**zahtjevi – smjernice za izradu**

Veza: Vaš dopis KLASA: 350-01/19-01/6, URBROJ: 2175-05-03-19-01 od 1. travnja 2019.

Poštovani,

temeljem vašega zahtjeva obavještavamo vas da je prema odredbi čl. 3. Zakona o elektroničkim komunikacijama (NN br. 73/08, 90/11, 133/12, 80/13, 71/14 i 72/17; dalje: ZEK), elektronička komunikacijska infrastruktura, obavljanje djelatnosti elektroničkih komunikacijskih mreža i usluga, prostorno planiranje, gradnja, održavanje, razvoj i korištenje elektroničkih komunikacijskih mreža, elektroničke komunikacijske infrastrukture i druge povezane opreme te upravljanje i uporaba radiofrekvencijskog spektra, adresnog i brojevnog prostora, kao prirodno ograničenih općih dobara, od interesa su za Republiku Hrvatsku i da se prema odredbi iz čl. 25. st. 2. ZEK-a elektronička komunikacijska infrastruktura mora planirati u dokumentima prostornog uređenja. Temeljem odredbi čl. 25. st. 3. ZEK-a, Hrvatska regulatorna agencija za mrežne djelatnosti (dalje: HAKOM) u postupku donošenja dokumenata prostornog uređenja donosi prethodno mišljenje kojim se potvrđuje da se dokumentom prostornog uređenja uređuje gradnja elektroničke komunikacijske infrastrukture i druge povezane opreme u skladu s pravilnicima ZEK-a i u skladu s Uredbom o mjerilima razvoja elektroničke komunikacijske infrastrukture i druge povezane opreme (NN br. 131/12 i 92/15). Također, temeljem odredbi iz čl. 25. st. 11. ZEK-a, HAKOM utvrđuje i izdaje zahtjeve i mišljenja u postupku izrade i donošenja dokumenata prostornog uređenja.

Sukladno odredbama iz čl. 76. Zakona o prostornom uređenju (NN br. 153/13) prostorni plan općine određuje koridore infrastrukture značajne za grad, odnosno općinu, dakle određuje i koridore elektroničke komunikacijske infrastrukture. U skladu s prethodno navedenim zakonskim odredbama predmetni PPUG treba sadržavati smjernice za izgradnju nove i rekonstrukciju-širenje postojeće elektroničke komunikacijske infrastrukture kako slijedi:

Novu elektroničku komunikacijsku infrastrukturu za pružanje javnih komunikacijskih usluga putem elektroničkih komunikacijskih vodova, odrediti planiranjem koridora primjenjujući slijedeća načela:

- za gradove i naselja gradskog obilježja: podzemno u zoni pješačkih staza ili zelenih površina;



- za ostala naselja: podzemno i/ili nadzemno u zoni pješačkih staza ili zelenih površina;
- za međunarodno, magistralno i međumjesno povezivanje: podzemno slijedeći koridore prometnica ili željezničkih pruga. Iznimno kada je to moguće, samo radi bitnog skraćivanja trasa, koridor se može planirati i izvan koridora prometnica ili željezničkih pruga vodeći računa o pravu vlasništva.
- Za izgrađenu elektroničku komunikacijsku infrastrukturu za pružanje javnih komunikacijskih usluga putem elektroničkih komunikacijskih vodova planirati dogradnju, odnosno rekonstrukciju te eventualno proširenje radi implementacije novih tehnologija i/ili kolokacija odnosno potreba novih operatora, vodeći računa o pravu zajedničkog korištenja od strane svih operatora.
- Novu elektroničku komunikacijsku infrastrukturu za pružanje komunikacijskih usluga putem elektromagnetskih valova, bez korištenja vodova, odrediti planiranjem postave baznih stanica i njihovih antenskih sustava na antenskim prihvata na izgrađenim građevinama i rešetkastim i/ili jednocjevnim stupovima u gradovima, naseljima i izvan njih, bez detaljnog definiranja (točkastog označavanja) lokacija različito za:
  - gradove i gusto naseljena područja ili njihove dijelove i to posebno za brdovita i posebno za ravničasta područja;
  - ostala naselja i to posebno za brdovita i posebno za ravničasta područja;
 vodeći računa o mogućnosti pokrivanja tih područja radijskim signalom koji će se emitirati radijskim sustavima smještenim na te antenske prijvate (zgrade i/ili stupove) uz načelo zajedničkog korištenja od strane svih operatora-koncesionara, gdje god je to moguće.

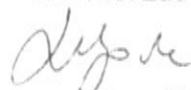
Prostorni planovi ne smiju sadržavati nazive tvrtki (operatora), uređaja i nazivlja kojima bi se moglo narušiti pravo na ravnopravno tržišno natjecanje.

Podatke o postojećoj elektroničkoj komunikacijskoj infrastrukturi u zoni obuhvata plana kao i podatke o pokrivenosti područja radijskim signalom operatora pokretnih komunikacija, projektant-planer prikuplja od nadležnog ureda za katastar, operatora za pružanje elektroničkih komunikacijskih usluga uz uporabu radiofrekvencijskog spektra i operatora za pružanje elektroničkih komunikacijskih usluga putem elektroničkih komunikacijskih vodova. Popis u pravitku.

Prije prihvaćanja Konačnog prijedloga PPU-a, nositelj izrade dužan je pribaviti mišljenje HAKOM-a.

S poštovanjem,

HRVATSKA REGULATORNA AGENCIJA  
 ZA MREŽNE DJELATNOSTI  
 Roberta Frangeša Mihanovića 9  
 4 Z A G R E B

**RAVNATELJ**  
  
**mr.sc. Miran Gosta**

Privitak (1)

1. Popis operatora

Dostaviti:

1. Naslovu preporučeno



**POPIS OPERATORA ZA PRUŽANJE ELEKTRONIČKIH KOMUNIKACIJSKIH USLUGA PUTEM ELEKTRONIČKIH  
KOMUNIKACIJSKIH VODOVA**

1	HRVATSKI TELEKOM d.d. Regija 1	Kupska 2	10000 Zagreb	01/4918658	Marijana Tudman <a href="mailto:HT.polozaj.EKI@t.ht.hr">HT.polozaj.EKI@t.ht.hr</a>
	HRVATSKI TELEKOM d.d. Regija 2	Vinkovačka 19	21000 Split	021/351803	Mirela Domazet <a href="mailto:HT.polozaj.EKI@t.ht.hr">HT.polozaj.EKI@t.ht.hr</a>
	HRVATSKI TELEKOM d.d. Regija 3	Narodnog doma 2b	52000 Pazin	052/621477	Kosta Lukić <a href="mailto:HT.polozaj.EKI@t.ht.hr">HT.polozaj.EKI@t.ht.hr</a>
	HRVATSKI TELEKOM d.d. Regija 4	K.A. Stepinca 8b	31000 Osijek	031/233124	Mladen Kuhar <a href="mailto:HT.polozaj.EKI@t.ht.hr">HT.polozaj.EKI@t.ht.hr</a>
2	OT-OPTIMA TELEKOM d.d.	Bani 75a, Zagreb	10010 Zagreb	01 5554 559	Odsjek za upravljanje mrežnom infrastrukturom Web sučelje: <a href="https://eki-izjave.optinet.hr">https://eki-izjave.optinet.hr</a>
3	A1 Hrvatska d.o.o.	Vrtini put 1, Zagreb	10000 Zagreb	01/4691 884	Odjel fiksne pristupne mreže <a href="mailto:infrastruktura@vipnet.hr">infrastruktura@vipnet.hr</a>





**HRVATSKE VODE**  
VODNOGOSPODARSKI ODJEL  
ZA SLIVOVE JUŽNOG JADRANA  
21000 Split, Vukovarska 35

19.04.2019.  
Telefon: 021 / 309 400  
Telefax: 021 / 309 491

KLASA: 350-02/19-01/0000167  
URBROJ: 374-24-1-19-2  
Datum: 17.04.2019.g.

**SPLITSKO-DALMATINSKA ŽUPANIJA**  
**GRAD TRILJ**

Upravni odjel za prostorno uređenje, imovinskopravne poslove,  
komunalni sustav i zaštitu okoliša

**PREDMET: Izmjene i dopune Prostornog plana uređenja Grada Trilja - podaci, planske smjernice i propisani dokumenti – dostavlja se**

**Veza: Vaš zahtjev Klasa: 350-01/19-01/6, Urbroj: 2175-05-03-19-01 od 01.04.2019. g., zaprimljen 08.04.2019.g.**

Pri izradi Izmjene i dopune Prostornog plana uređenja Grada Trilja potrebno je predvidjeti sve zakonom propisane mjere i do sada prihvaćena rješenja vezana uz zaštitu od štetnog djelovanja voda i poplava, korištenje voda i zaštitu površinskih i podzemnih voda od onečišćenja koje može izazvati planirano korištenje prostora.

Sva rješenja trebaju biti usklađena s odredbama važećeg PP Splitsko-dalmatinske županije na koji su Hrvatske vode prethodno dale pozitivno mišljenje kao i sa zahtjevima stručnih službi Županije i Grada.

Podatke o postojećim i planiranim instalacijama vodoopskrbnog sustava te sustava za odvodnju, pročišćavanje i dispoziciju otpadnih voda ishoditi od nadležne komunalne tvrtke Vodovod i odvodnja Cetinske krajine d.o.o. Sinj.


Planom treba predvidjeti i prijelazna rješenja do konačne izgradnje i mogućnosti priključenja sadržaja i objekata na sustave vodoopskrbe te na sustave odvodnje, pročišćavanja i disponiranja otpadnih voda. Također, Planom predvidjeti i rješenje vodoopskrbe te odvodnje otpadnih voda za sadržaje i objekte koji nisu planirani za priključenje na javne sustave.

Za potrošače koji na javni sustav odvodnje otpadnih voda priključuju svoje otpadne vode čija je kvaliteta različita od standarda komunalnih otpadnih voda (tehnološke otpadne vode), potrebno je propisati obavezu predtretmana do standarda komunalnih otpadnih voda.

Podatke o postojećim i planiranim instalacijama te rješenju sustava za odvodnju oborinskih voda ishoditi od stručnih službi Grada. Rješenja odvodnje onečišćenih oborinskih voda sa radnih, manipulativnih, prometnih, parkirališnih i sličnih površina predvidjeti uz pročišćavanje na propisani način (putem odgovarajućih sustava pročišćavanja oborinskih onečišćenih voda) prije dispozicije.

Obzirom da je veliki dio područja Grada Trilja smješten na području zona zaštite izvorišta (Jadro i Žrnovnica, Mala Ruda te Studenci), skrećemo pozornost da pri izradi Plana treba predvidjeti i potrebna ograničenja u korištenju prostora propisana važećim Pravilnikom o uvjetima za utvrđivanje zona sanitarne zaštite.

S poštovanjem,

  
Direktor:  
Irina Putica, dipl.ing.građ.

Dostava:  
1. 24 – 1, ovdje  
2. Pismohrana



073519484





30. 04 2019

REPUBLIKA HRVATSKA  
MINISTARSTVO KULTURE  
UPRAVA ZA ZAŠTITU KULTURNE BAŠTINE  
KONZERVATORSKI ODJEL SPLIT  
21000 Split, Porinova 2  
Klasa: 612-08/11-10/0392  
Ur. br.: 532-04-02-15/4-19-15  
Split, 29.4.2019.g.

**GRAD TRILJ**  
Upravni odjel za prostorno uređenje,  
imovinskopravne poslove,  
komunalni sustav i zaštitu okoliša  
Poljičke republike 15  
21240 Trilj

**Predmet: Izrada izmjena i dopuna PPU Grada Trilja, zahtjev za dostavu uvjeta**  
**Veza: Vaša klasa: 350-01/19-01/6; Ur.broj: 2175-05-03-19-01; od 1.4.2019.g.**  
**- očitovanje -**

Povodom Vašeg zahtjeva u gornjem predmetu, obavještavamo Vas da smo Vam do sada u više navrata dostavljali dopise s uvjetima za izradu prijašnjih Izmjena i dopuna PPU Grada Trilja (zadnji takav dopis je od 15.9.2017.g.).

Podatke i upute iz svih prijašnjih dopisa, treba uvrstiti i u najnovije Izmjene i dopune (ukoliko već nisu dio postojećeg Plana).

Sva zaštićena i evidentirana kulturna dobra iz postojećeg Plana potrebno je uvrstiti i u tekstualni i u grafički dio najnovijih Izmjena i dopuna istog.

Nacrt konačnog prijedloga predmetnog Plana, potrebno je dostaviti ovom Konzervatorskom odjelu radi izdavanja prethodne suglasnosti.

S poštovanjem.

Pročelnik:

Dr. sc. Radoslav Bužančić


Dostaviti:

1. Grad Trilj, Jedinствeni upravni odjel,  
21240 Trilj, Poljičke Republike 15
2. Arhiv Konzervatorskog odjela





REPUBLIKA HRVATSKA  
Ministarstvo državne imovine



KLASA: 940-01/19-03/1911  
URBROJ: 536-03-02-03/03-19-02

Zagreb, 06.svibanj 2019.

REPUBLIKA HRVATSKA  
SPLITSKO - DALMATINSKA ŽUPANIJA  
GRAD TRILJ

Poljičke republike 15  
21240 Trilj

PREDMET: Dostava podataka i posebnih uvjeta za izradu Izmjena i dopuna Prostornog plana uređenja Grada Trilja  
- daje se

Poštovani,

Slijedom Vašeg dopisa, dostavljamo Vam – planske smjernice i propisane dokumente, sukladno odredbama članka 90. Zakona o prostornom uređenju („Narodne novine“, br.153/13, 65/17, 114/18 i 39/19).

Upravljanje imovinom Republike Hrvatske podrazumijeva pronalaženje optimalnih rješenja koja će dugoročno očuvati imovinu i generirati gospodarski rast. Vlasništvo države osigurava kontrolu nad prirodnim bogatstvima, kulturnom i drugom baštinom, važnim trgovačkim društvima i drugim resursima u vlasništvu Republike Hrvatske, kao i prihode koji se mogu koristiti za opće dobro. Vlasništvo države je važan instrument postizanja strateških razvojnih ciljeva vezanih za regionalnu prometnu, kulturnu i zdravstvenu politiku, kao i za druge razvojne politike Republike Hrvatske.

U portfelju nekretnina u vlasništvu Republike Hrvatske važan udio čini građevinsko zemljište koje predstavlja veliki potencijal za investicije i ostvarivanje ekonomskog rasta države.

U planiranju korištenja potencijala građevinskog zemljišta u vlasništvu Republike Hrvatske u funkciji rasta i razvoja, važnu ulogu imaju jedinice lokalne i područne (regionalne) samouprave i to u provedbi svoje nadležnosti u području prostornog planiranja. Usklađivanjem svih interesa u prostoru kroz prostorno-plansku dokumentaciju, glavni cilj trebao bi biti očuvanje, korištenje i uređenje građevinskog zemljišta od posebnog interesa za Republiku Hrvatsku.



Međutim, do sada su nekretnine u vlasništvu Republike Hrvatske često zapostavljane u prostornim planovima, a parcijalni interesi dominirali su u donošenju prostornih planova. Posljedica toga je da su u mnogim planovima male i za investicije neadekvatne parcele građevinskog zemljišta što onemogućava veće investiranje. U buduću je potrebno okrupnjivati čestice u vlasništvu Republike Hrvatske i lokalne i područne (regionalne) samouprave.

Upravljanje i raspolaganje imovinom u vlasništvu Republike Hrvatske, uređeno je:

1. Zakonom o upravljanju državnom imovinom (NN, br.52/18) i provedbenim aktima
2. Zakonom o uređivanju imovinskopravnih odnosa u svrhu izgradnje infrastrukturnih građevina (NN, br.80/11)
3. Zakonom o unapređenju poduzetničke infrastrukture (NN, br.93/13, 114/13 i 41/14)
4. Zakonom o strateškim investicijskim projektima (NN, br.133/13, 152/14 i 22/16)
5. Zakonom o vlasništvu i drugim stvarnim pravima (NN, br.91/96, 68/98, 137/99, 22/00, 73/00, 129/00, 114/01, 79/06, 141/06, 146/08, 38/09, 153/09, 143/12 i 152/14)
6. Strategijom upravljanja i raspolaganja imovinom u vlasništvu Republike Hrvatske za razdoblje od 2013-2017. godine (NN, br.76/13)

Ministarstvo državne imovine će, temeljem Zakona o upravljanju državnom imovinom i Zakona o prostornom uređenju te njihovih podzakonskih akata, a imajući u vidu sadržaj, mjerila kartografskih prikaza prostornih planova gdje su obvezni brojevi i grafički prostorni pokazatelji s planskim znakovljem, utvrđivati vrednovanje (bonitiranje) građevinskog zemljišta, odnosno katastarskih čestica u vlasništvu Republike Hrvatske (stambene namjene – S, mješovite namjene – M1, javne i društvene namjene – D1, gospodarske namjene (proizvodne) – I1, poslovne namjene – K1, ugostiteljsko-turističke namjene – T1....), a ukoliko ima bitnih promjena u odnosu na postojeće stanje. Prilikom valorizacije posebna pozornost obratit će se i na izmjene koeficijenata izgrađenosti (iskoristivosti), granicama i uvjetima izrade UPU-a, odnosno izmjene urbanih pravila te prenamjene zemljišta na području izrade Izmjena i dopuna Prostornog plana uređenja Grada Trilja.

Ministarstvo državne imovine, temeljem članka 9. stavak 1 Zakona o upravljanju državnom imovinom na prijedlog prostornih planova županija i Grada Zagreba, prostornih planova područja posebnih obilježja te prostornih planova uređenja općina i gradova – daje mišljenje, odnosno suglasnost, a koji su shodno tome dužni između ostalog – dostaviti ovom Ministarstvu:

1. Kartografske prikaze u čitljivom mjerilu – novog (prijedloga) građevinskog područja u odnosu na postojeće – građevinsko područje sa dopunama tabelarnog prikaza tumačenja razlikovnih površina (smanjenje i povećanje) i namjenama.
2. Podatke u tabličnom prikazu – za ona građevinska područja na kojima se planira prenamjena tog zemljišta, smanjenje koeficijenata iskoristivosti (kis) i koeficijenata izgrađenosti (kig), i to na način:



NASELJE	BROJ KATASTARSKE ČESTICE	POVRŠINA	VLASNIŠTVO	NAMJENA	KIG KIS

S poštovanjem,

**MINISTAR**



Dostaviti:  
1. Naslovu  
2. Pismohrana, ovdje






društvo s ograničenom odgovornošću

Uprava: Krunoslav Jakupčić, dipl.ing.šum. – predsjednik; Ante Sabijić, dipl.ing.šum. – član; mr.sc. Igor Fazekas – član • MB 3631133 • OIB 69693144506 • Trgovački sud u Zagrebu (MBS 080251008) • Temeljni kapital 1.171.670.000,00 kn, uplaćen u cijelosti • SWIFT: PBZGHR2X • IBAN: HR46 2340 0091 1001 0036 0 • Telefon: 01/4804 111 • Telefax: 01/4804 101 • pp 148, 10002 Zagreb • web: <http://www.hrsume.hr> • e-mail: [direkcija@hrsume.hr](mailto:direkcija@hrsume.hr)

KL:ST-05-08-6256

Ur.broj:15-00-06/03-19-36

Split, 13. svibnja 2019.god.



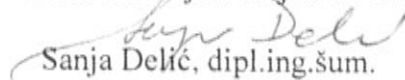
**REPUBLIKA HRVATSKA**  
**SPLITSKO-DALMATINSKA ŽUPANIJA**  
**GRAD TRILJ**  
**Poljičke Republike 15**  
**Upravni odjel za prostorno uređenje,**  
**imovinskopravne poslove,**  
**komunalni susutav i zaštitu okoliša**


**Predmet:** Zahtjev za davanjem mišljenja o sadržaju strateške studije utjecaja na okoliš  
Izmjena i dopuna prostornog plana uređenja Grada Trilja  
**-očitovanje, dostavlja se**

Temeljem Vašeg dopisa od 01. travnja 2019.god (Klasa:350-01/19-01/6; Ur.broj:2175-05-03-19-01) u kojem nas tražite zahtjeve prilikom izrade Izmjena i dopuna Prostornog plana uređenja Grada Trilja, a uvidom u Odluku o izradi Izmjena i dopuna Prostornog plana uređenja Grada Trilja od 08. prosinca 2018. god (KL:350-01/18-01/10, UR.BR:2175-05-01-18-01) te dokumentaciju kojom raspolažu Hrvatske šume d.o.o. Zagreb, UŠP Split, Šumarija Sinj, napominjemo kako su šume i šumska zemljišta dobra od interesa za Republiku Hrvatsku koja imaju njezinu osobitu zaštitu te su specifično prirodno bogatstvo s općekorisnim funkcijama stoga smatramo da prilikom svih zahvata u prostoru treba voditi računa da se na minimum svede uništavanje šumom obraslih površina i šumskih zemljišta te u skladu sa Ustavom Republike Hrvatske i Zakonom o šumama (NN 68/18, NN115/18) očuvaju šume kao dobra od interesa za Republiku Hrvatsku koja imaju njezinu osobitu zaštitu.

S poštovanjem,

Rukovoditeljica Odjela za ekologiju:

  
Sanja Delić, dipl.ing.šum.

  
Voditelj UŠP Split:  
Ivan Melvan, dipl.ing.šum.

Na znanje: Šumarija Sinj



## **IV. 3. PRETHODNA OCJENA PRIHVATLJIVOSTI IZMJENA I DOPUNA PROSTORNOG PLANA UREĐENJA GRADA TRILJA**





REPUBLIKA HRVATSKA  
SPLITSKO-DALMATINSKA ŽUPANIJA  
Upravni odjel za zaštitu okoliša, komunalne  
poslove, infrastrukturu i investicije

KLASA: 351-04/19-01/0034  
URBROJ: 2181/1-10/06-20-5  
Split, 12. ožujka 2020.

GRAD TRILJ  
Upravni odjel za prostorno uređenje,  
Imovinskopravne poslove, komunalni  
sustav i zaštitu okoliša  
21240 Trilj

**PREDMET:** Prethodna ocjena prihvatljivosti Izmjena i dopuna Prostornog plana uređenja Grad Trilja za ekološku mrežu

- obvezujuće mišljenje, daje se

**Veza:** Vaš dopis, KLASA: 351-03/19-01/12, URBROJ: 2175-05-05-19-01 od 08. srpnja 2019.

Na temelju članka 26. stavka 1., članka 46. stavka 2. i članka 48. stavka 10. Zakona o zaštiti prirode (NN 80/13, 15/18, 14/19, 127/19), a u svezi članka 64. stavka 5. Zakona o zaštiti okoliša (80/13, 153/13, 78/15, 12/18, 118/18), daje se:

## Obvezujuće mišljenje

da su Izmjene i dopune Prostornog plana uređenja Grada Trilja **prihvatljive za Ekološku mrežu RH i za iste nije potrebno provesti postupak Glavne ocjene. Određuju se i slijedeći uvjeti zaštite prirode:**

- Strogo provoditi mjere zaštite podzemnih i površinskih voda od onečišćenja u okolici zaštićenog područja Značajni krajobraz „Grab“ i speleoloških objekata.
- Na udaljenosti od 500 m i manje od speleoloških objekata, nova građevinska područja spojiti na kanalizacijski sustav ili opremiti UPOV-om.
- Očuvati i revitalizirati preostale prirodne obale i prirodna hidromorfološka obilježja rijeke Cetine i drugih vodotoka te ne provoditi dodatna utvrđivanja obale.
- Na područjima uz rijeku planirati sadržaje, način gradnje i smještaj uz uvažavanje postojećih hidromorfoloških i erozijskih procesa kao i poplavnog režima kako bi se izbjegla potreba za dodatnim građevinskim mjerama zaštite od štetnog djelovanja voda.
- Onemogućiti odlaganje otpada u speleološke objekte.



## Obrazloženje

Grad Trilj je, u okviru postupka ocjene o potrebi strateške procjene utjecaja na okoliš Izmjena i dopuna Prostornog plana uređenja Grada Trilja (dalje u tekstu: Plan), sukladno odredbama članka 46. stavak 2. Zakona o zaštiti prirode (NN 80/13, 15/18, 14/19, 127/19), svojim zahtjevom od 10. srpnja 2019. godine, KLASA: 351-03/19-01/12, URBROJ: 2175-05-05-19-01 od ovog Upravnog tijela zatražio provedbu postupka Prethodne ocjene prihvatljivosti Plana za ekološku mrežu.

Uz svoj zahtjev Grad Trilj priložio je i:

- Odluku o izradi Plana (KLASA: 350-01/18-01/10, URBROJ: 2175-05-01-18-01 od 08. prosinca 2018.);
- Mišljenje Upravnog odjela za komunalne poslove, komunalnu infrastrukturu i zaštitu okoliša Splitsko-dalmatinske županije o obvezi provedbe postupka ocjene o potrebi strateške procjene utjecaja Plana na okoliš (KLASA: 350-01/19-01/0040, URBROJ: 2181/1-10/14-19-0002 od 11. travnja 2019.);
- Odluku o započinjanju postupka ocjene o potrebi strateške procjene utjecaja Plana na okoliš (KLASA: 351-03/19-01/7, URBROJ: 2175-05-03-19-01 od 03. lipnja 2019. godine).
- Ispunjeni Obrazac o ocjeni o potrebi strateške procjene na okoliš, od 21. ožujka 2019. godine
- Kartografski prikaz obuhvata Plana

Svrha i opći cilj te programska polazišta Plana su osiguranje razvoja Grada na načelima održivog razvoja. Ovaj cilj će se ostvarivati na način da se propiše, omogući i potiče:

- prostorni razvoj zasnovan na demografskom razvitku, koji se temelji na prirodnom priraštaju stanovništva, doseljavanju i povratku stanovnika, u uspostavi ravnoteža između takvog demografskog razvitka i prostornog razvoja Grada;
- gospodarski razvoj zasnovan na turizmu, poljoprivredi te industriji s čistim tehnologijama, proizvodnim pogonima manjeg kapaciteta (mala i srednja poduzeća) i značajnim udjelom servisnih djelatnosti;
- osiguranje prostora i lokacija na infrastrukturne i ostale objekte u skladu sa njihovim realnim potrebama.

Plana obuhvaća cijelo područje Grada Trilja. Razlozi za izradu Plana su slijedeći:

- manje izmjene građevinskog područja naselja;
- planiranje nove stambene zone u naselju Grab;
- planiranje nove gradske prometnice;
- manje izmjene u tekstualnom dijelu Plana;
- planiranje groblja u naselju Grab.

U postupku Prethodne ocjene prihvatljivosti Plana za ekološku mrežu, ovo Upravno tijelo je sukladno članku 48. stavku 3. citiranog Zakona o zaštiti prirode zatražilo mišljenje Ministarstva zaštite okoliša i energetike (u daljnjem tekstu: MZOE). MZOE se očitovalo prethodnim mišljenjem KLASA: 612-07/19-38/164, URBROJ: 517-20-5 od 02. ožujka 2020. gdje se navodi slijedeće:

*„Na području obuhvata Plana nalaze se područja ekološke mreže (Uredba o ekološkoj mreži, NN 124/13, 105/15), Područja očuvanja značajna za vrste i stanišne tipove (POVS): HR500028 Dinara, HR2000194 Vranjača jama kod Trilja, HR2000929 Rijeka Cetina – kanjonski dio, HR2001201 Izvor Graba,*



HR2001313 Srednji tok Cetine s Hrvatačkim i Sinjskim poljem, HR2001395 Grab te Područja očuvanja značajna za ptice (POP): HR1000028 Dinara i HR1000029 Cetina.

Napominjemo da je 05. rujna 2019. godine stupila na snagu Uredba o ekološkoj mreži i nadležnostima javnih ustanova za upravljanje područjima ekološke mreže (NN 80/19) te da je na POP HR1000028 Dinara došlo do izmjene kategorije iz međunarodno značajne vrste (1) u redovitu migratornu vrstu (2) za ciljnu vrstu planinska ševa (*Eremophila alpestris*), dok je na POP HR1000029 Cetina došlo do izmjene kategorije iz međunarodno značajne vrste (1) u redovitu migratornu vrstu (2) za ciljne vrste mala prutka (*Actitis hypoleucos*), veliki ronac (*Mergus merganser*) i crvenonoga prutka (*Tringa totanus*). Na POVS HR5000028 Dinara dodana je ciljna vrsta balkanska divokoza (*Rupicapra rupicapra balcanica*).

Planom se u 14 naselja općine planiraju: 39 proširenja građevinskih područja, 9 zamjena područja te dva usklađenja trase prometnice. Proširenja građevinskog područja unutar naselja Vedrina (5a, 5b, 5e, 5d i 31) nalaze se unutar POP HR1000029 Cetina i POVS HR2001313 Srednji tok Cetine s Hrvatačkim i Sinjskim poljem (osim 5d koji je u blizini ovog područja). Tri proširenja građevinskog područja unutar naselja Grab (8a, 8b, 8c) nalaze se unutar POP HR1000029 Cetina, a proširenje 8a i 8c nalaze se i u neposrednoj blizini POVS HR2001395 Grab. Pet proširenja građevinskog područja unutar naselja Vrbač (10a, 10b, 10c, 10d, 11) nalaze se unutar POP HR1000029 Cetina. Proširenje građevinskog područja unutar naselja Velić (32) koje je vrlo malim dijelom svoje površine unutar POP HR1000029 Cetina, nalazi se u blizini POVS HR2000194 Vranjača jama kod Trilja. Prenamjena unutar naselja Trilj (34) smještena je unutar POVS HR2000929 Rijeka Cetina – kanjonski dio. Preostale izmjene se nalaze izvan obuhvata područja ekološke mreže. Unutar POP HR1000029 Cetina nalaze se izmjene (5a, 5b, 5d, 5e, 8a, 8b, 8c, 31, 10a, 10b, 10c, 10d, 11, 31, 32 (malim dijelom) i 34) u ukupnoj površini 13,37 ha što čini 0,06% njegove površine (2131,9 ha). Unutar POVS HR2001313 Srednji tok Cetine s Hrvatačkim i Sinjskim poljem nalaze se izmjene 5a, 5b, 5e i 31. Ukupna površina ovih izmjena je 3,5 ha i one čine 0,07% površine ovog područja ekološke mreže (4782,8 ha). Sukladno Nadopuni, na svim predloženim površinama planirana je prenamjena zemljišta u građevinsko područje naselja u cilju izgradnje individualnih stambenih građevina (obiteljskih kuća), a u točki 34. planirana je prenamjena postojećeg građevinskog područja u centru naselja u ugostiteljsko turističku namjenu T3 – kamp. Prema trenutnom prostornom planu radi se dijelom o površini društvene namjene, a dijelom sportsko-rekreacijske namjene i parkirališta.

Nadalje, u Gradu Trilju je izgrađen sustav fekalne odvodnje za naselja Trilj, Vedrine i Košute s uređajem za pročišćavanje otpadnih voda (UPOV) uz Cetinu nizvodno od središta grada. Za sustav odvodnje naselja Grab i Jabuka izrađena je projektna dokumentacija i on je dio projekta odvodnje aglomeracije Trilj. Odvodnja otpadnih voda planirana je spajanjem na postojeći UPOV. Utjecaji na podzemne vode ostalih izmjena, uključujući i izmjenu građevinskog područja 32 u naselju Velić koja se nalazi u blizini POVS HR2000194 Vranjača jama kod Trilja, izbjegavaju se odredbom članka 102. PPUG Trilja. Sukladno ovom članku, objekti koji će se graditi na području Grada Trilja unutar ili izvan građevinskog područja, a ne mogu biti obuhvaćeni kanalizacijskim sustavom, ukoliko su kapaciteta do 10 ES moraju imati priključak na sabirne jame, a ukoliko su kapaciteta većeg od 10 ES moraju imati izgrađen adekvatan vlastiti uređaj za pročišćavanje.

Izmjene 5a, 5b, 5e i 31 unutar POP HR1000029 Cetina zauzimaju oko 2,9 ha mozaika poljoprivrednih površina. Mozaična staništa su važna za više ciljnih vrsta ptica koja ih koriste zajedno s drugim staništima za lov ili gniježđenje: leganj (*Caprimulgus europaeus*), eja strnjarica (*Circus cyaneus*), eja livadarka (*Circus pygargus*), mali sokol (*Falco columbarius*), crvenonoga vjetruša (*Falco vespertinus*), ždral (*Grus grus*), rusi svračak (*Lanius collurio*), sivi svračak (*Lanius minor*), ševa krunica (*Lullula arborea*), pjegava grmuša (*Sylvia nisoria*), a ukoliko sadrže pogodne košanice i vlažne travnjake ovakvi mozaici mogu biti važni i za kosca (*Crex crex*). S obzirom na ukupnu površinu pogodnih staništa za ove ciljne vrste unutar ovog POP-a, smatramo da se radi o utjecaju koji nije značajan.

Unutar POP HR1000029 Cetina i POVS HR2001313 Srednji tok Cetine s Hrvatačkim i Sinjskim poljem izmjena 5a dodiruje svojim sjeverozapadnim rubom u dužini od oko 200 m obalu rijeke Rude prije ušća u Cetinu. Planiranom prenamjenom ova površina će se prevesti u građevinsku zonu. Plan ne podrazumijeva na ovoj lokaciji izgradnju novih nasipa i obaloutvrda i drugih mjera zaštite od poplava i uređenja vodotoka. Postojeći PPUG Grada Trilja navodi (čl.140.b.) da je u planiranju u poplavnom području potrebno uzeti u obzir postojeću razinu zaštite od poplava (uz Cetinu za 100 godišnje povratno razdoblje). U postojeći PPUG



Grada Trilja su već ugrađene mjere zaštite prirode (čl. 114.), koje između ostalog propisuju očuvanje raznolikosti staništa na vodotocima (Neutvrđene obale, sprudovi, brzaci, slapovi) i povoljnu dinamiku voda (meandriranje, prenošenje i odlaganje nanosa, povremeno prirodno plavljenje livada i dr.). Mjerom se također propisuje da je pri provedbi zahvata uređenja i regulacije potrebno zadržati doprirodno stanje vodotoka. Uz pridržavanje mjera zaštite prirode propisanih postojećim planom ne očekuje se značajan utjecaj prenamjene 5a na ciljne vrste ptica POP HR1000029 Cetina te ciljnih vrsta riba i ciljno vodeno stanište 3260 Vodni tokovi s vegetacijom *Ranunculus fluitantis* i *Callitriche-Batrachion* POVS HR2001313 Srednji tok Cetine s Hrvatačkim i Sinjskim poljem.

Unutar POVS HR2001313 Srednji tok Cetine s Hrvatačkim i Sinjskim poljem, prenamjenom 5a se zahvaća u područje rasprostranjenosti stanišnog tipa C.2.5.1.6. Livade sitne busike s livadnim procjepkom koji odgovara ciljnom stanišnom tipu 6540 Submediteranski travnjaci sveze *Molinio-Hordeion secalini*. Na ovoj površini on se javlja u mozaiku sa stanišnim tipom A.4.1. Tršćaci, rogozici, visoki šiljevi i visoki šaševi, u ukupnoj površini od oko 1,1 ha (dijelom je već narušen sportskim igralištem). S obzirom na ukupnu površinu navedenog ciljnog stanišnog tipa unutar ovog POVS, uzimajući u obzir pojedinačne i kumulativne utjecaje, radi se o utjecaju koji nije značajan. Zbog malih površina prenamjena u odnosu na površinu pogodnih staništa ciljnih vrsta ne očekuje se značajni negativni utjecaj na ciljnu vrstu livadni procjepak (*Chouardia litardierei*) koja je vezana uz stanišni tip C.2.5.1.6. Livade sitne busike s livadnim procjepkom te općenito vlažne livade i košaniče, kao ni na ciljne vrste šišmiša ovog POVS-a za koje su vlažna lovna područja garizi, šibljac, grmlja, livada rubova šuma i šumskih čistina. Prenamjena unutar POVS HR2000929 Rijeka Cetina – kanjonski dio odnosi se na izmjenu postojećeg prostornog plana na način da se površine javne i društvene namjene (D), sportsko-rekreacijske namjene (R2) i površine infrastrukturnih sustava (S) prenamjene u ugostiteljsko-turističku namjenu. Ovaj dio obale Cetine već je reguliran u građevinski uređenom koritu i planom se ne predviđaju daljnje prenamjene i uređenja obale na ovoj lokaciji. Izmjene (8a, 8b, 8c) nalaze se u neposrednoj blizini POVS HR2001395 Grab (najmanja udaljenost 20 m) (ciljna vrsta bjelonog rak) i na udaljenosti od oko 250 m od POVS HR2001201 Izvor Graba (ciljni stanišni tip 8310 Špilje i jame zatvorene za javnost). Izmjena unutar naselja Velić 32 nalazi se izvan obuhvata ekološke mreže, no na oko 100 m od nadzemlja POVS HR2000194 Vranjača jama kod Trilja (ciljni stanišni tip 8310 Špilje i jame zatvorene za javnost). Jama ima dubinu oko 30 m i proteže se u smjeru sjeveroistoka, okvirno u pravcu građevinske zone za oko 40 m od ulaza. S obzirom na udaljenost uz provedbu mjera zaštite podzemlja od onečišćenja smatramo da utjecaj neće biti značajan.

Zaključno, s obzirom na obilježja, smještaj i površinu planiranih izmjena te odredbe postojećih PPUG Grada Trilja smatramo da se može isključiti mogućnost značajnog negativnog utjecaja Plana na ciljeve očuvanja i cjelovitost područja ekološke te da nije potrebno provesti Glavnu ocjenu.

S obzirom na to da se u obuhvatu Plana nalaze zaštićena područja Značajni krajobraz „Grab“, strogo zaštićene vrste te ugroženi i rijetki stanišni tipovi, sukladno članku 48. stavku 4. Zakona o zaštiti prirode (NN 80/13, 15/18, 14/19, 127/19), dajemo prijedlog slijedećih uvjeta zaštite prirode:

- Strogo provoditi mjere zaštite podzemnih i površinskih voda od onečišćenja u okolici zaštićenog područja Značajni krajobraz „Grab“ i speleoloških objekata.
- Na udaljenosti od 500 m i manje od speleoloških objekata, nova građevinska područja spojiti na kanalizacijski sustav ili opremiti UPOV-om.
- Očuvati i revitalizirati preostale prirodne obale i prirodna hidromorfološka obilježja rijeke Cetine i drugih vodotoka te ne provoditi dodatna utvrđivanja obale.
- Na područjima uz rijeku planirati sadržaje, način gradnje i smještaj uz uvažavanje postojećih hidromorfoloških i erozijskih procesa kao i poplavnog režima kako bi se izbjegla potreba za dodatnim građevinskim mjerama zaštite od štetnog djelovanja voda.
- Onemogućiti odlaganje otpada u speleološke objekte.“



Slijedom iznijetog, a s obzirom na obuhvat i tip predmetnog Plana, ovo Upravno tijelo prethodnom ocjenom procijenilo je da se može isključiti mogućnost značajnog negativnog utjecaja Plana na ciljeve očuvanja i cjelovitost područja ekološke mreže te nije potrebno provesti Glavnu ocjenu, uz gore navedene uvjete zaštite prirode.

PO OVLAŠTENJU PROČELNICA



Marija Vuković, d.i.a.







## **IV.4. SAŽETAK ZA JAVNOST**



# SAŽETAK ZA JAVNOST

## Uvod

Na temelju Zakona o prostornom uređenju (NN 153/13, 65/17, 114/18 i 39/19), i Odluke o izradi Izmjena i dopuna Prostornog plana uređenja Grada Trilja (Službeni glasnik Grada Trilja 08/18) izrađen je ovaj plan.

Izmjene i dopune Prostornog plana uređenja Grada Trilja odnosi se na pojedinačne, izdvojene i/ili sastavne dijelove prostornih cjelina, a koji se nalaze unutar područja obuhvaćenog Prostornim Planom.

Bitni razlozi za izradu Izmjena i dopuna Prostornog plana uređenja Grada Trilja:

- manje izmjene građevinskog područja naselja
- planiranje nove stambene zone u naselju Grab
- planiranje nove gradske prometnice
- manje izmjene u tekstualnom dijelu plana
- planiranje groblja u naselju Grab

Izrada Plana temelji se na sljedećim zakonima:

- Zakon o prostornom uređenju (NN153/13, 65/17, 114/18, 39/19, 98/19)
- Prostorni plan Splitsko-dalmatinske županije (Službeni glasnik Splitsko-dalmatinske županije 01/03, 08/04, 05/05, 05/06, 13/07 i 09/13)
- Pravilniku o sadržaju, mjerilima kartografskih prikaza, obveznim prostornim pokazateljima i standardu elaborata prostornih planova» (NN 106/98., 39/04, 45/04, 163/04 I 9/11).
- Drugim važećim tehničkim i drugim propisima, normativima i obveznim standardima

Postupak javne rasprave, te usvajanja plana propisan je Zakonom o prostornom uređenju (NN 153/13, 65/17, 114/18, 39/19, 98/19)



**Iskaz prostornih pokazatelja za namjenu površina (naselja i izgrađene strukture van naselja, poljoprivredne, šumske, vodne te površine posebne namjene i ostale površine),**

Red. broj	Grad Trilj	Oznaka	Ukupno ha	% od površine grada	stan/ha ha/stan*
1.0.	<b>ISKAZ PROSTORNIH POKAZATELJA ZA NAMJENU POVRŠINA</b>				
1.1.	GP		2020,98	7,53	4,5
	izgrađeni dio GP		1479,55		
	neizgrađeni dioGP		541,43		
1.2.	Izgrađene strukture van GP-a ukupno			0,57	59,65
	- Gospodarska namjena - proizvodnja	<b>I</b>	152,69		
	- Gospodarska namjena - poslovna	<b>K</b>	59,96		
	- Turizam	<b>T</b>	62,55		
	- Sport	<b>R</b>	18,68		
1.3.	Poljoprivredne površine ukupno	<b>P</b>	5116,10	19,08	0,56
	1 – osobito vrijed obrad. tlo	<b>P1</b>	730,48		
	2 – vrijedno obradivo tlo	<b>P2</b>	1585,05		
	3 – ostala obradiva tla	<b>P3</b>	2800,57		
1.4.	Šumske površine - isključivo osnovne namj.	<b>Š</b> <b>Š</b>	7649,44	28,53	0,84
1.5.	Ostale poljoprivredne i šumske površine	<b>PŠ</b>	11610,32		
1.6.	Vodne površine	<b>V</b>	191,47	0,71	0,21
1.7.	Ostale površine	<b>Ex</b> <b>R2</b> (izvan GP)	55,26 13,83	0,20 0,05	0,0060 0,0015
Općina			26810,09	100,0	

**Prema zadnjem popisu stanovništva 2011. godine, u gradu Trilju živjelo je 9109 stanovnika.**



**TABLICA IZMJENA GRAĐEVINSKOG PODRUČJA NASELJA**

NASELJE	GP naselja prema PPUO iz 2018.g usklađeno s novom katastarskom podlogom					Dodano GP naselja prema zahtjevima		
	izgrađeno		neizgrađeno		ukupno	izgrađeno	neizgrađeno	% od izg dijela
	(ha)	(%)	(ha)	(%)	(ha)	(ha)	(ha)	(%)
KOŠUTE	193,80	66,14	99,19	33,86	292,99	-	2,22	1,15
TRILJ	140,56	93,97	9,01	6,03	149,57	-	-	-
GARDUN	30,76	62,87	18,16	37,13	48,92	-	0,13	0,42
VOJNIĆ SINJ.	83,58	58,51	59,26	41,49	142,84	-	2,44	2,92
VEDRINE	66,55	58,85	46,53	41,15	113,08	-	7,46	11,21
VRABAČ	21,09	44,31	26,50	55,69	47,59	/	/	-
GRAB	42,76	96,58	1,51	3,42	44,27	-	3,70	8,65
ČAPORICE	66,14	48,32	70,73	51,68	136,87	/	/	-
BISKO	95,73	66,05	49,20	33,95	144,93	4,52	13,32	18,64
UGLJANE	126,13	72,35	48,62	27,65	174,75	-	2,73	2,16
STRMENDOL	30,80	73,16	11,04	26,84	41,84	-	0,14	0,46
ČAČVINA	41,45	99,59	0,17	0,41	41,62	-	-	-
VRPOLJE	22,81	100	0	0	22,81	-	-	-
JABUKA	51,25	91,69	4,64	8,31	55,89	-	-	-
VELIĆ	59,46	67,11	29,14	33,87	88,60	-	2,79	4,69
PODI	18,98	100	0	0	18,98	-	1,15	6,06
KRIVODOL	11,77	100	0	0	11,77	-	-	-
LJUT	13,27	100	0	0	13,27	0,42	0,60	7,69
ROŽE	12,01	100	0	0	12,01	-	0,36	3,00
NOVA SELA	38,88	62,91	22,92	37,09	61,80	-	-	-
VOŠTANE	44,05	99,93	0,03	0,07	44,08	-	2,72	6,18
VININE	16,85	100	0	0	16,85	-	0,29	1,72
BUDIMIRI	53,98	92,78	4,20	7,22	58,18	-	-	-
STRIZIREP	45,18	98,02	0,91	1,98	46,09	-	0,17	0,38
TIJARICA	104,67	82,42	22,32	17,58	126,99	-	1,79	1,71
KAMENSKO	47,04	72,98	17,36	27,02	64,40	-	0,33	0,70
<b>UKUPNO</b>	<b>1479,55</b>	<b>73,20</b>	<b>541,43</b>	<b>26,80</b>	<b>2020,98</b>	<b>4,94</b>	<b>42,34</b>	<b>2,86</b>

**GRAĐEVINSKO PODRUČJE PREMA NASELJIMA**



NASELJE	izgrađeno		neizgrađeno		ukupno (ha)
	(ha)	(%)	(ha)	(%)	
KOŠUTE	193,80	66,14	99,19	33,86	292,99
TRILJ	140,56	93,97	9,01	6,03	149,57
GARDUN	30,76	62,87	18,16	37,13	48,92
VOJNIĆ SINJ.	83,58	58,51	59,26	41,49	142,84
VEDRINE	66,55	58,85	46,53	41,15	113,08
VRABAČ	21,09	44,31	26,50	55,69	47,59
GRAB	42,76	96,58	1,51	3,42	44,27
ČAPORICE	66,14	48,32	70,73	51,68	136,87
BISKO	95,73	66,05	49,20	33,95	144,93
UGLJANE	126,13	72,35	48,62	27,65	174,75
STRMENDOL	30,80	73,16	11,04	26,84	41,84
ČAČVINA	41,45	99,59	0,17	0,41	41,62
VRPOLJE	22,81	100	0	0	22,81
JABUKA	51,25	91,69	4,64	8,31	55,89
VELIĆ	59,46	67,11	29,14	33,87	88,60
PODI	18,98	100	0	0	18,98
KRIVODOL	11,77	100	0	0	11,77
LJUT	13,27	100	0	0	13,27
ROŽE	12,01	100	0	0	12,01
NOVA SELA	38,88	62,91	22,92	37,09	61,80
VOŠTANE	44,05	99,93	0,03	0,07	44,08
VININE	16,85	100	0	0	16,85
BUDIMIRI	53,98	92,78	4,20	7,22	58,18
STRIZIREP	45,18	98,02	0,91	1,98	46,09
TIJARICA	104,67	82,42	22,32	17,58	126,99
KAMENSKO	47,04	72,98	17,36	27,02	64,40
<b>UKUPNO</b>	<b>1479,55</b>	<b>73,20</b>	<b>541,43</b>	<b>26,80</b>	<b>2020,98</b>